2-9. 各河流洪水淹水预想区域

索引图

各地图针对各河川的洪水预报区域或水位监测区域等，显示了预计最大规模的洪水淹没风险区域、以及被淹时预计的淹水深度。

有时洪水淹没风险区域以外的区域也会被淹、或者实际淹水深度与预计水深不同。

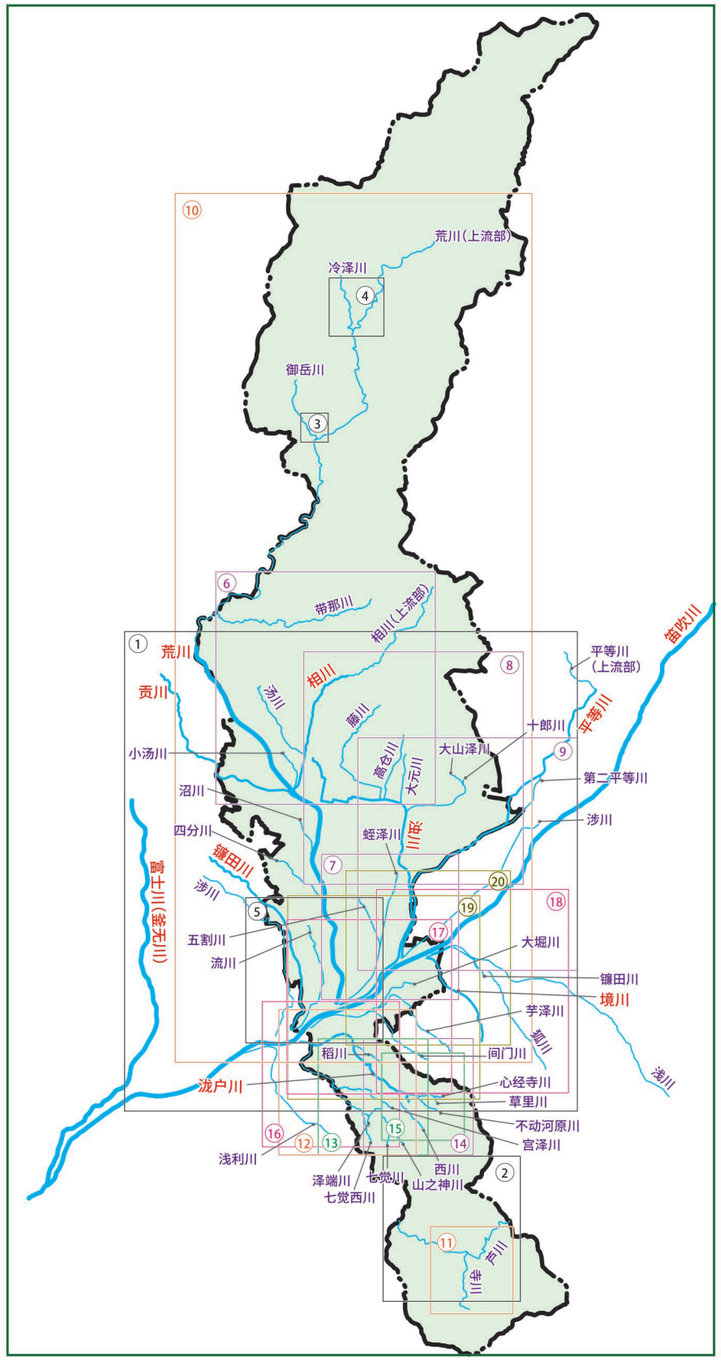

方框编号	河川名	种类	页码
1	釜无川	洪水预测河川	P36
1	笛吹川		
1	荒川		
1	相川	水位信息周知河川	P37
1	浊川		
1	平等川		
1	泷户川		
1	境川		
1	镰田川		P38
1	贡川		
5	流川	其他河川	
5	涉川		
2	芦川		P39
11	寺川		
12	七觉川		
13	宫泽川·泽端川		
13	七觉西川·山之神川		P40
14	西川·心经寺川		
15	草里川·不动河原川		
16	稻川·浅利川		
17	间门川		P41
18	狐川（笛吹市）		
19	芋泽川·浅川		
20	大堀川·镰田川		
1	四分川		P42
1	沼川		
7	蛭泽川		
7	五割川		
9	涉川（白井町）		P43
9	平等川（上流部）		
9	第二平等川		
8	十郎川		
8	大元川·大山泽川		P44
8	高仓川		
8	藤川		
6	相川（上流部）		P45
6	汤川		
6	小汤川		
10	荒川（上流部）		P46
6	带那川		
3	御岳川		
4	冷泽川		
	无洪水淹没风险的河川一览		

【洪水预测河川】釜无川、笛吹川、荒川

釜无川洪水淹水预想区域图（预想最大规模）

国土交通省关东地区治理局甲府河流国道事务所
（2017 年 3 月 21 日公布）
富士川下游流域 48 小时的总降水量：565mm
富士川上游流域 48 小时的总降水量：632mm

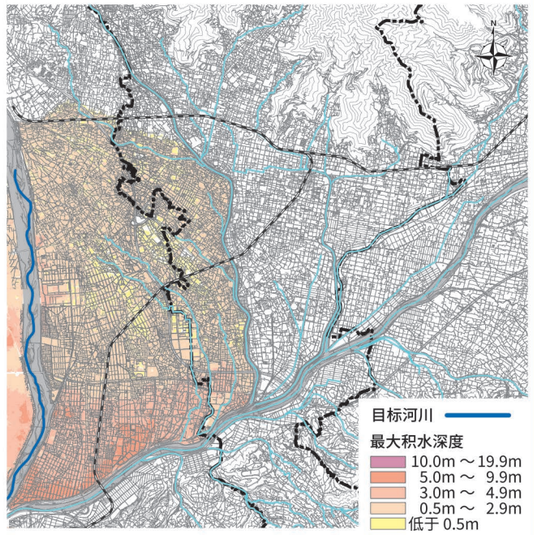

笛吹川洪水淹水预想区域图（预想最大规模）

国土交通省关东地区治理局甲府河流国道事务所
（2017 年 3 月 21 日公布）
富士川上游流域 48 小时的总降水量：632mm

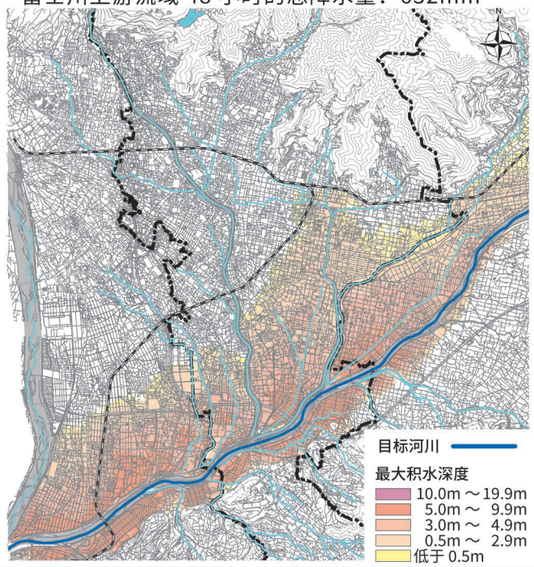

【水位信息周知河川】相川

荒川洪水淹水预想区域图（预想最大规模）

山梨县（2017 年 7 月 31 日公布）
810.0mm/2 天

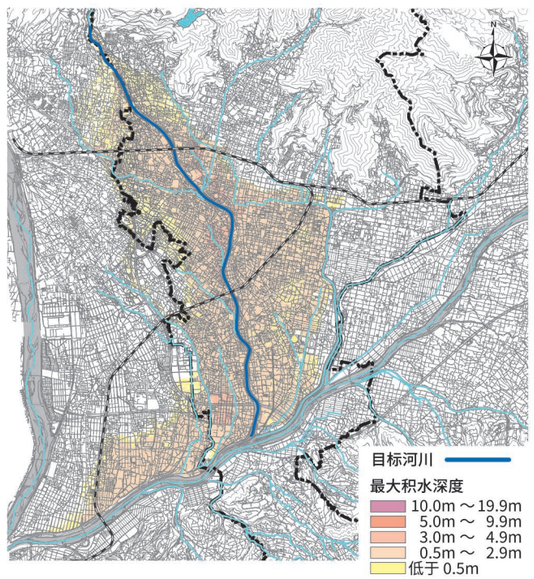

相川洪水淹水预想区域图（预想最大规模）

山梨县（2017 年 7 月 31 日公布）
130.62mm/1 小时

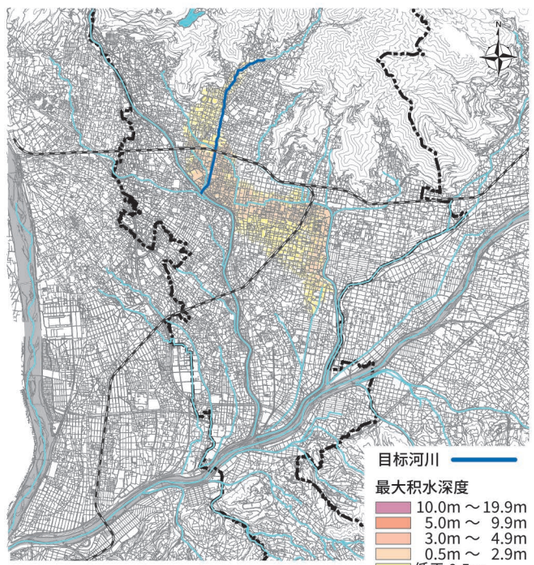

この地図の作成に当たっては、中央市長の承認を得て、中央市発行の縮尺１万分の１中央市全図を使用した。（承認番号　中央都第 11-2 号）
この地図は、笛吹市長の承認を得て同市発行の縮尺 10,000 分の１の都市計画基本図を使用し、作成したものである。（令和３年 11 月４日 笛まち第 11-2 号）
この地図の作成に当たっては、昭和町長の承認を得て、同町発行の 10,000 分の１図を使用したものである。（承認番号 令和３年 11 月２日　昭都第 159 号）
この地図は、甲斐市長の承認を得て同市発行の甲斐市都市計画基本図（縮尺 1/2,500）を使用し、作成したものである。（甲斐都第 10-70 号）

2-9. 各河流洪水淹水预想区域

【水位信息周知河川】浊川、平等川、泷户川、境川

浊川洪水淹水预想区域图（预想最大规模）

山梨县（2017 年 7 月 31 日公布）
131.14mm/1 小时

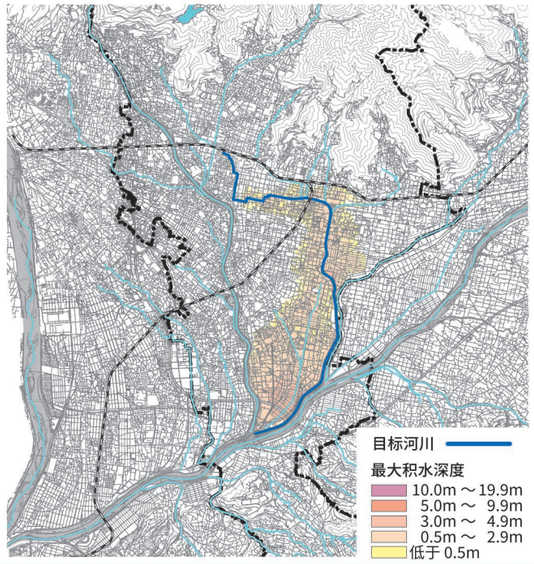

平等川洪水淹水预想区域图（预想最大规模）

山梨县（2017 年 7 月 31 日公布）
118.79mm/1 小时

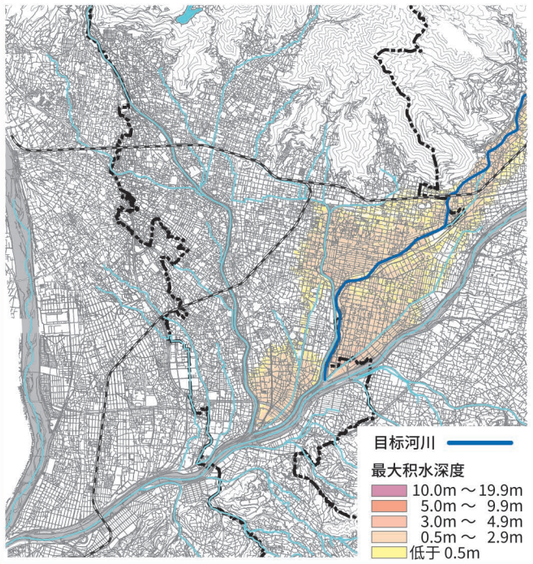

泷戸川洪水淹水预想区域图（预想最大规模）

山梨县（2017 年 7 月 31 日公布）
138.12mm/1 小时

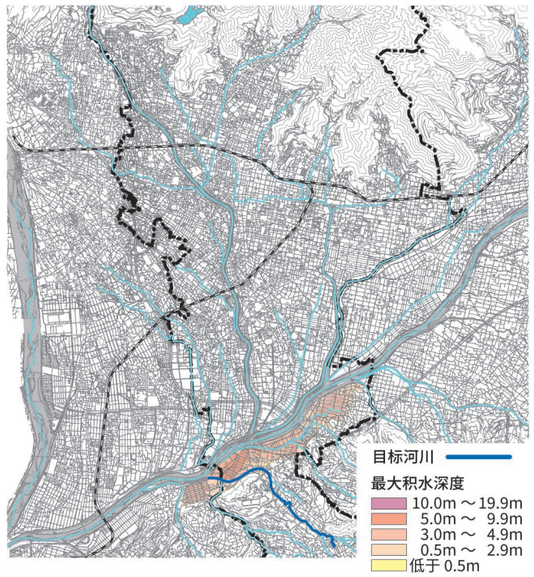

境川洪水淹水预想区域图（预想最大规模）

山梨县（2017 年 7 月 31 日公布）
142.89mm/1 小时

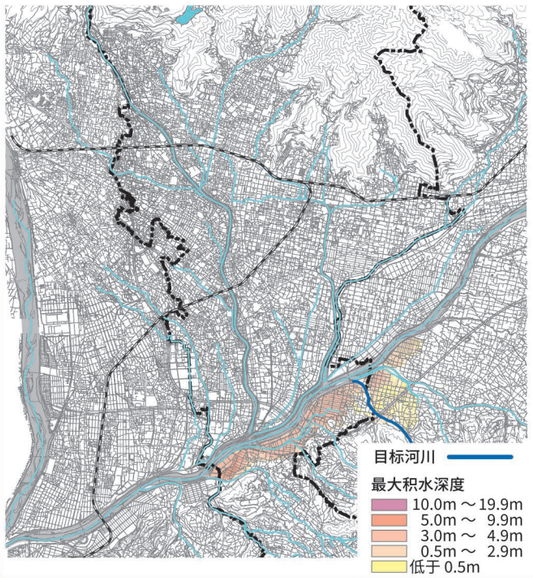

この地図の作成に当たっては、中央市長の承認を得て、中央市発行の縮尺１万分の１中央市全図を使用した。（承認番号　中央都第 11-2 号）
この地図は、笛吹市長の承認を得て同市発行の縮尺 10,000 分の１の都市計画基本図を使用し、作成したものである。（令和３年 11 月４日 笛まち第 11-2 号）
この地図の作成に当たっては、昭和町長の承認を得て、同町発行の 10,000 分の１図を使用したものである。（承認番号 令和３年 11 月２日　昭都第 159 号）

【水位信息周知河川】镰田川、贡川　【其他河川】流川、涉川

镰田川洪水淹水预想区域图（预想最大规模）

山梨县（2021 年 3 月 25 日发布）
72.98mm/1 小时

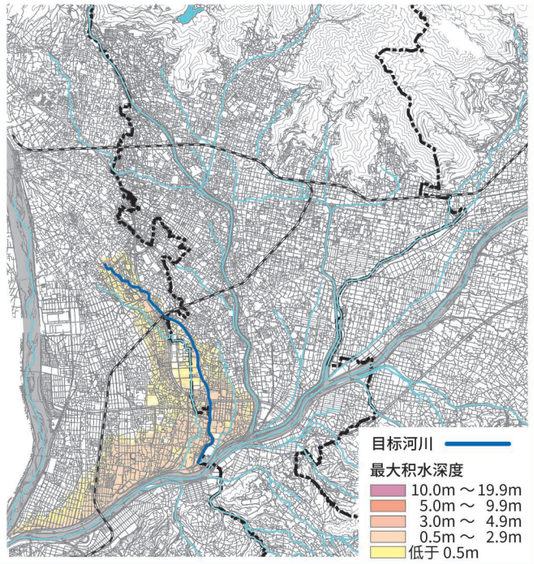

贡川洪水淹水预想区域图（预想最大规模）

山梨县（2021 年 3 月 25 日发布）
132.95mm/1 小时

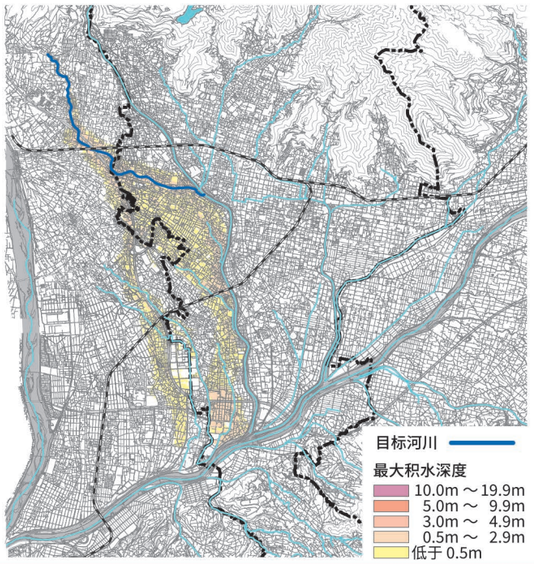

流川洪水淹水预想区域图（预想最大规模）

山梨县（2023 年 3 月 23 日公布）
836mm/1 天

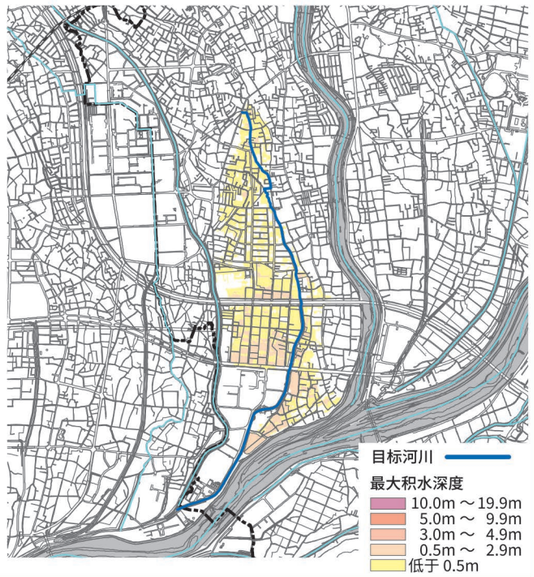

涉川洪水淹水预想区域图（预想最大规模）

山梨县（2023 年 3 月 23 日公布）
836mm/1 天

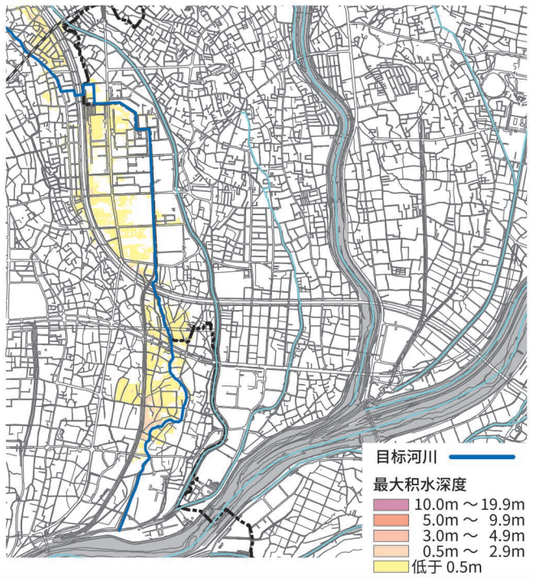

この地図は、甲斐市長の承認を得て同市発行の甲斐市都市計画基本図（縮尺 1/2,500）を使用し、作成したものである。（甲斐都第 10-70 号）

2-9. 各河流洪水淹水预想区域

【其他河川】芦川、寺川、七觉川、宫泽川・泽端川

芦川洪水淹水预想区域图（预想最大规模）

山梨县（2024 年 7 月 29 日公布）
843.4mm/2天

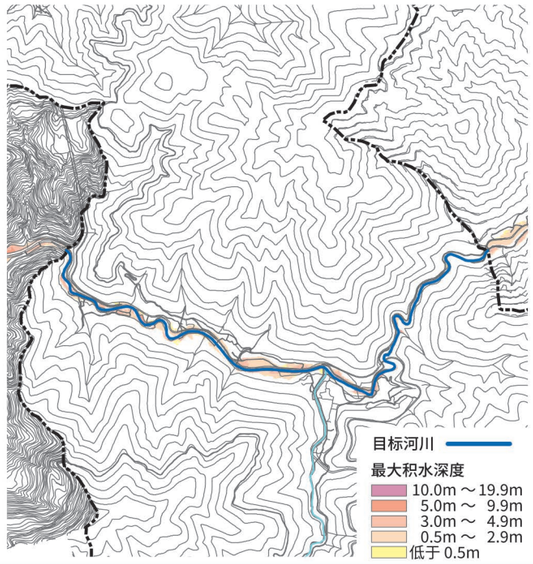

寺川洪水淹水预想区域图（预想最大规模）

山梨县（2024 年 7 月 29 日公布）
843.4mm/2天

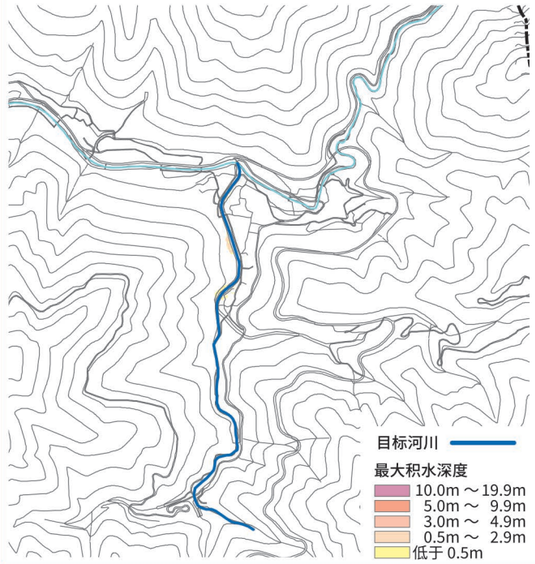

七觉川洪水淹水预想区域图（预想最大规模）

山梨县（2023 年 3 月 23 日公布）
836mm/1天

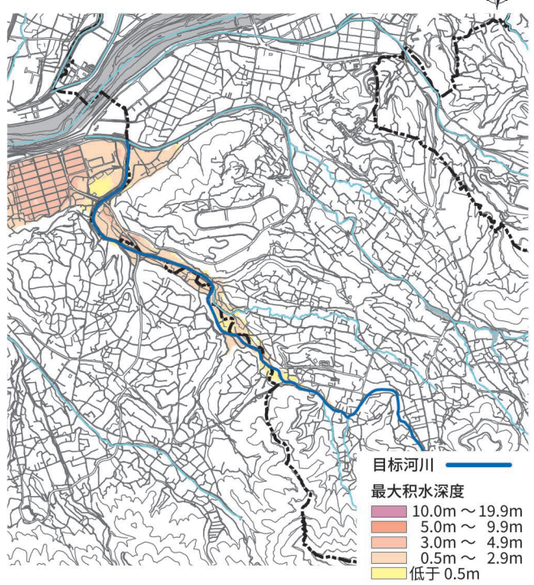

宫泽川・泽端川
洪水淹水预想区域图（预想最大规模）

山梨县（2023 年 3 月 23 日公布）
836mm/1天

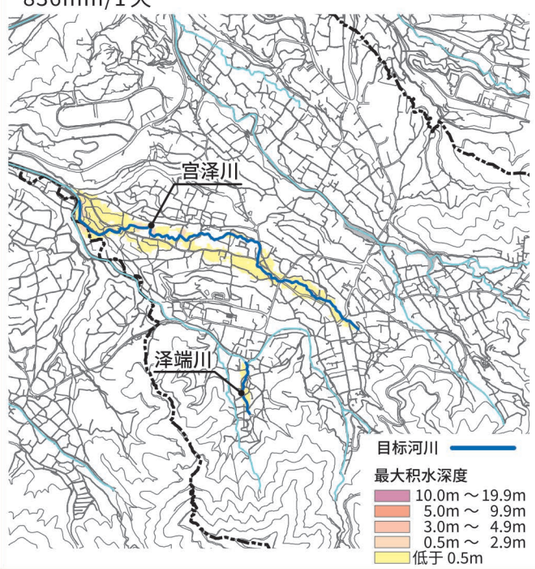

【其他河川】七觉西川・山之神川、西川・心经寺川、草里川・不动河原川、浅利川

七觉西川・山之神川
洪水淹水预想区域图（预想最大规模）

山梨县（2023 年 3 月 23 日发布）
836mm/1 天

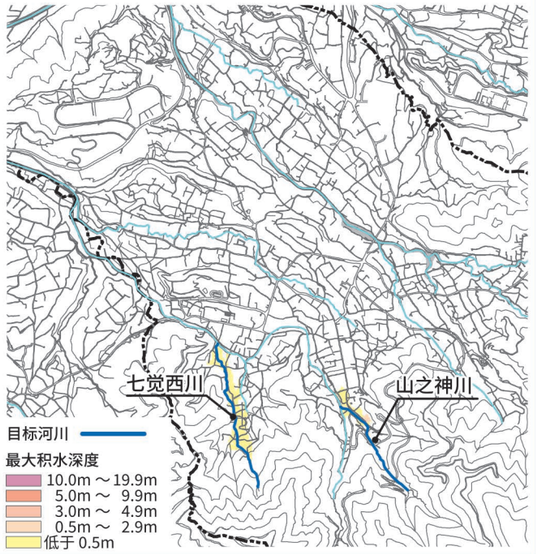

西川・心经寺川
洪水淹水预想区域图（预想最大规模）

山梨县（2023 年 3 月 23 日发布）
836mm/1 天

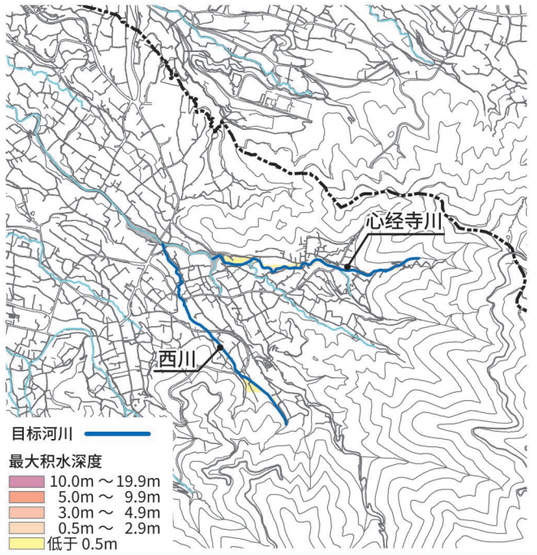

草里川・不动河原川
洪水淹水预想区域图（预想最大规模）

山梨县（2023 年 3 月 23 日发布）
836mm/1 天

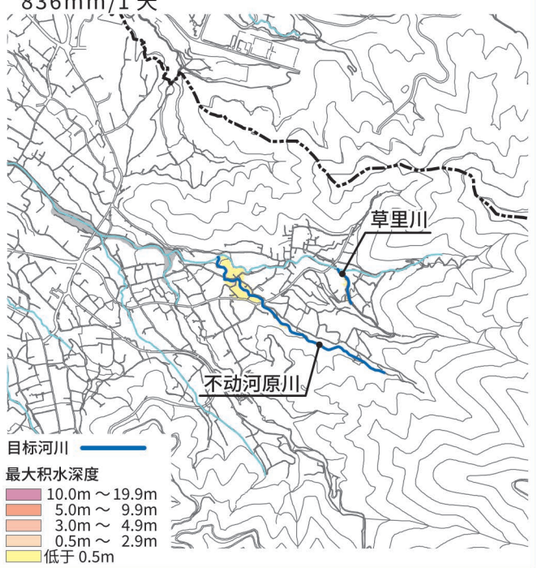

稻川・浅利川
洪水淹水预想区域图（预想最大规模）

稻　川：山梨县（2023 年 3 月 23 日发布）836mm/1天
浅利川：山梨县（2024 年 7 月 29 日发布）836mm/1天

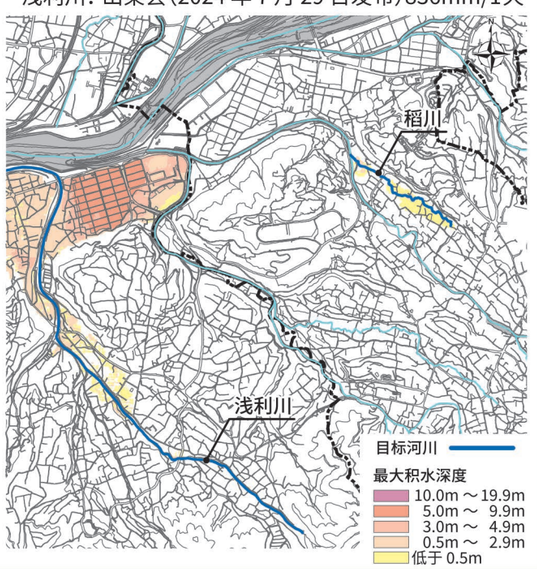

この地図の作成に当たっては、中央市長の承認を得て、中央市発行の縮尺1万分の1中央市全図を使用した。（承認番号　中央都第11-2号）
測量法に基づく国土地理院長承認（使用）R 6JHs 587
この地図は、笛吹市長の承認を得て同市発行の縮尺10,000分の1の都市計画基本図を使用し、作成したものである。（令和3年11月4日 笛まち第11-2号）