2-9. 各河流洪水淹水预想区域

【其他河川】间门川、狐川（笛吹市）、芋泽川・浅川、大堀川・镰田川

间门川洪水淹水预想区域图（预想最大规模）

山梨县（2023 年 3 月 23 日公布）
836mm/1天

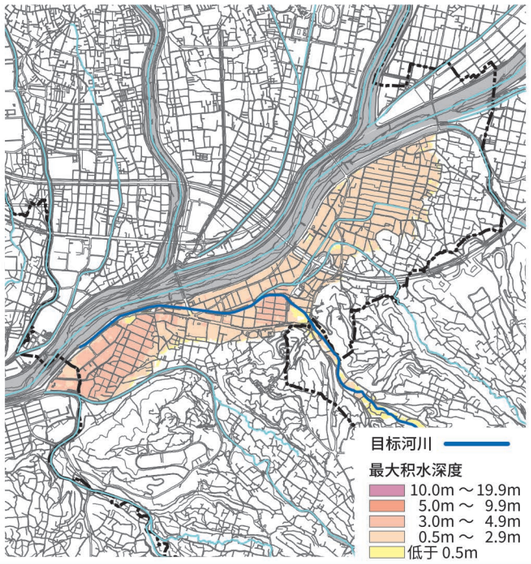

狐川（笛吹市）洪水淹水预想区域图（预想最大规模）

山梨县（2024 年 7 月 29 日公布）
836mm/1天

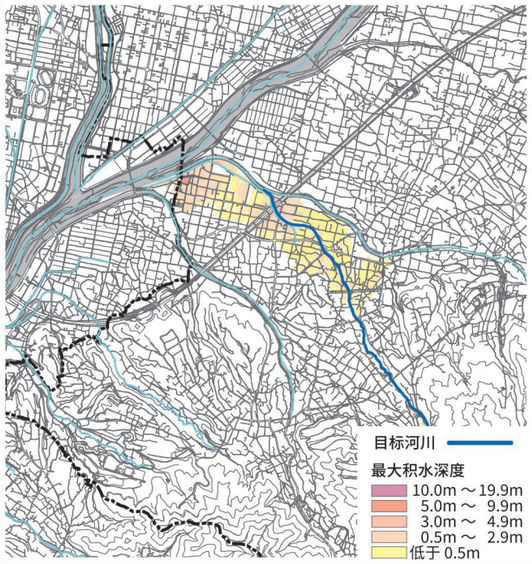

芋泽川・浅川 洪水淹水预想区域图（预想最大规模）

芋泽川：山梨县（2023 年 3 月 23 日发布）836mm/1天
浅　川：山梨县（2024 年 7 月 29 日发布）836mm/1天

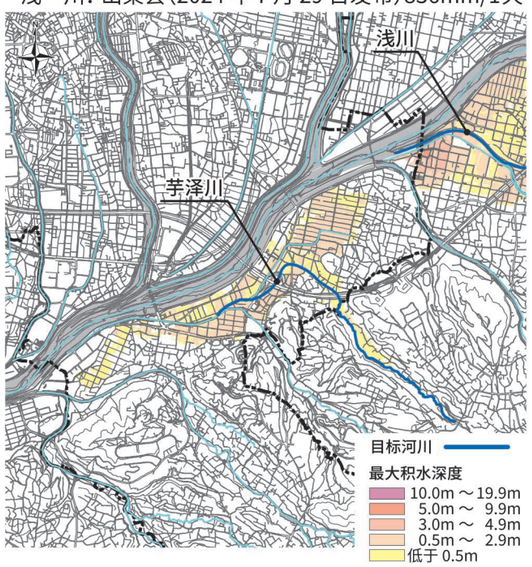

大堀川・镰田川 洪水淹水预想区域图（预想最大规模）

大堀川：山梨县（2023 年 3 月 23 日发布）836mm/1天
镰田川：山梨县（2024 年 7 月 29 日发布）836mm/1天

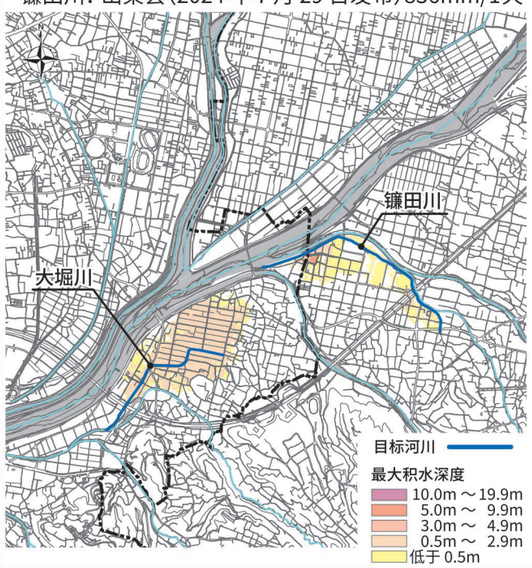

【其他河川】四分川、沼川、蛭泽川、五割川

四分川洪水淹水预想区域图（预想最大规模）

山梨县（2023 年 3 月 23 日公布）
810mm/2天

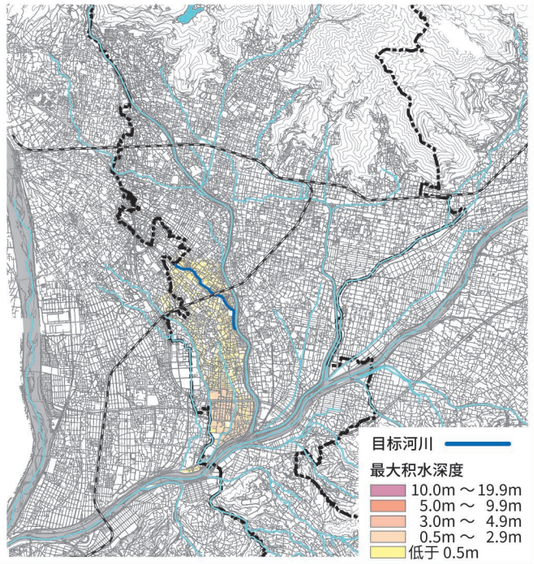

沼川洪水淹水预想区域图（预想最大规模）

山梨县（2023 年 3 月 23 日公布）
810mm/2天

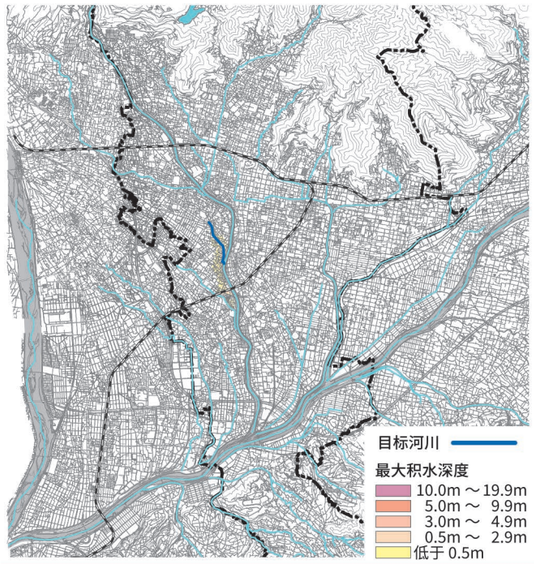

蛭泽川洪水淹水预想区域图（预想最大规模）

山梨县（2023 年 3 月 23 日公布）
836mm/1天

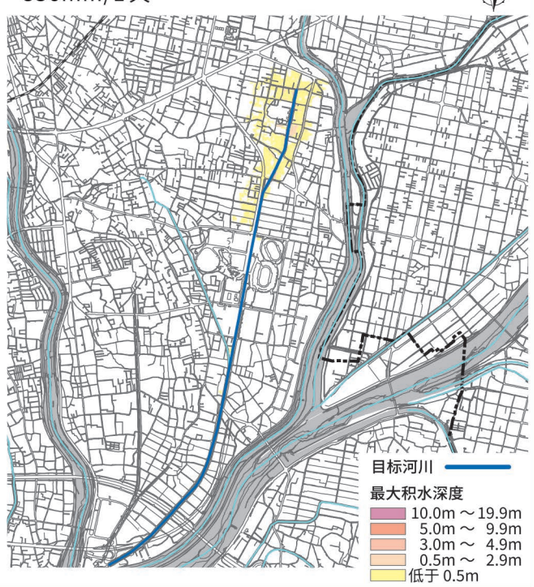

五割川洪水淹水预想区域图（预想最大规模）

山梨县（2023 年 3 月 23 日公布）
836mm/1天

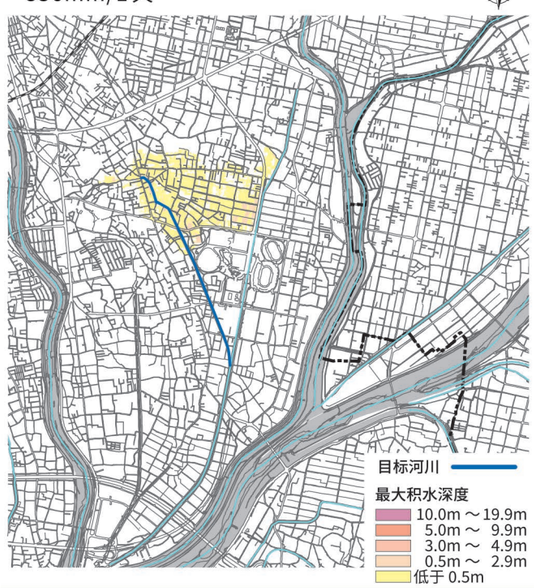

この地図の作成に当たっては、中央市長の承認を得て、中央市発行の縮尺１万分の１中央市全図を使用した。（承認番号　中央都第 11-2 号）
この地図は、笛吹市長の承認を得て同市発行の縮尺 10,000 分の１の都市計画基本図を使用し、作成したものである。（令和３年 11 月４日 笛まち第 11-2 号）
この地図の作成に当たっては、昭和町長の承認を得て、同町発行の 10,000 分の１図を使用したものである。（承認番号 令和３年 11 月２日　昭都第 159 号）
この地図は、甲斐市長の承認を得て同市発行の甲斐市都市計画基本図（縮尺 1/2,500）を使用し、作成したものである。（甲斐都第 10-70 号）

2-9. 各河流洪水淹水预想区域

【其他河川】涉川（白井町）、平等川（上流部）、第二平等川、十郎川

涉川（白井町）洪水淹水预想区域图（预想最大规模）

山梨县（2023 年 3 月 23 日公布）
836mm/1 天

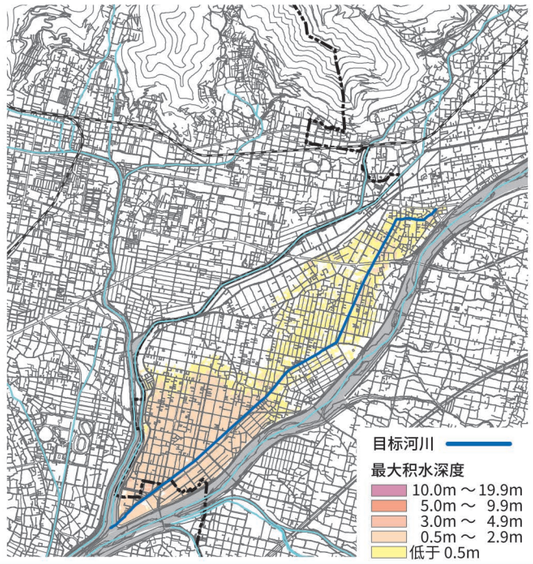

平等川（上流部）洪水淹水预想区域图（预想最大规模）

山梨县（2024 年 7 月 29 日公布）
836mm/1 天

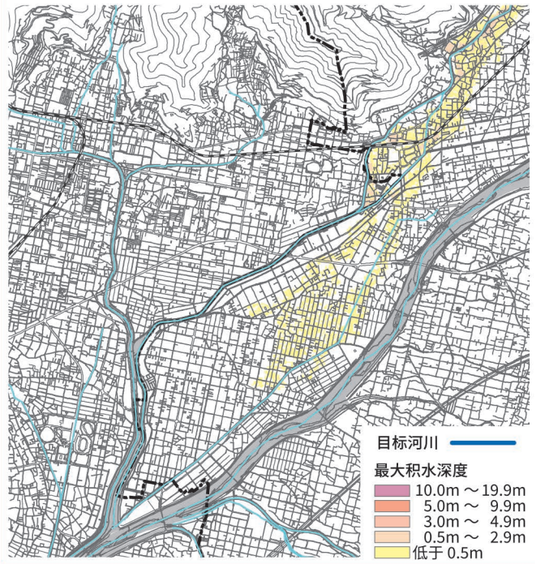

第二平等川洪水淹水预想区域图（预想最大规模）

山梨县（2024 年 7 月 29 日公布）
834mm/1 天

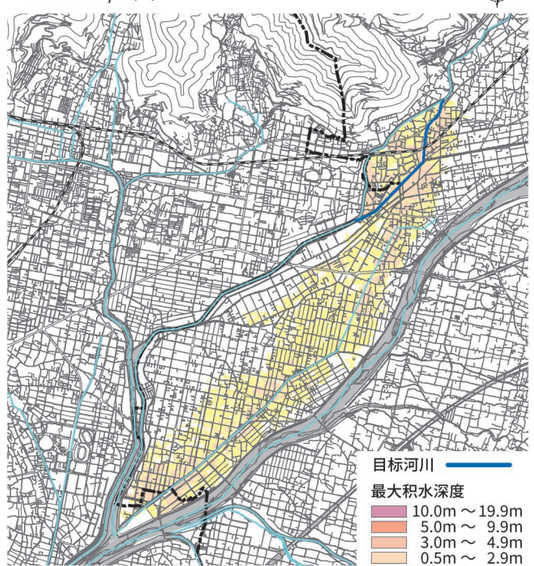

十郎川洪水淹水预想区域图（预想最大规模）

山梨县（2023 年 3 月 23 日公布）
836mm/1 天

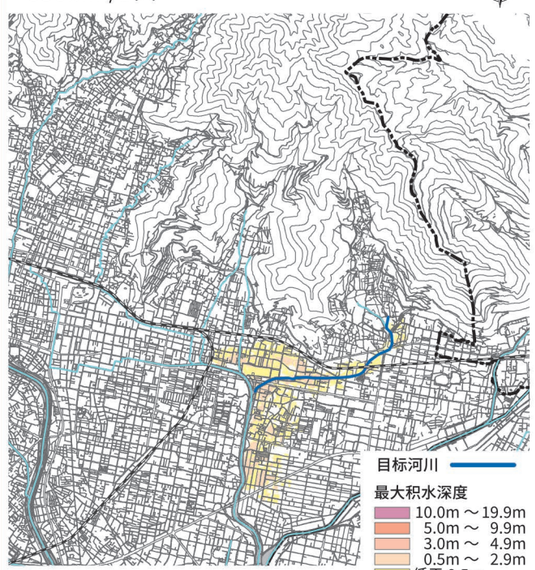

【其他河川】大元川・大山泽川、高仓川、藤川、相川（上流部）

大元川・大山泽川 洪水淹水预想区域图（预想最大规模）

山梨县（2023 年 3 月 23 日公布）
836mm/1 天

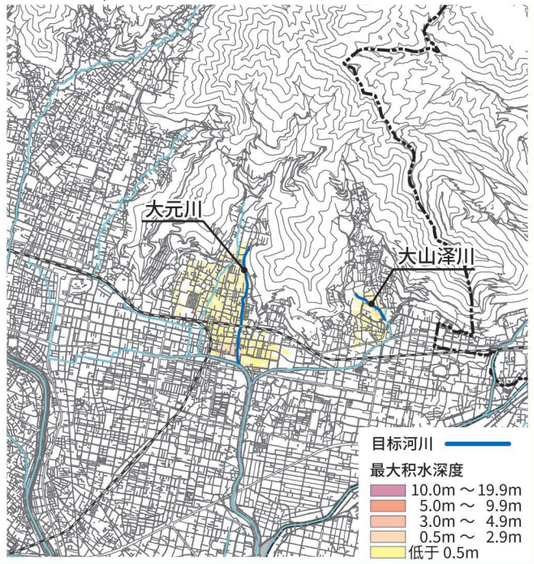

高仓川洪水淹水预想区域图（预想最大规模）

山梨县（2023 年 3 月 23 日公布）
836mm/1 天

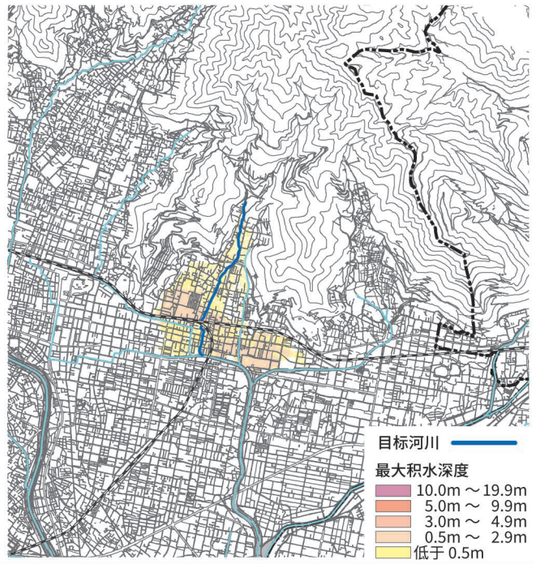

藤川洪水淹水预想区域图（预想最大规模）

山梨县（2023 年 3 月 23 日公布）
836mm/1 天

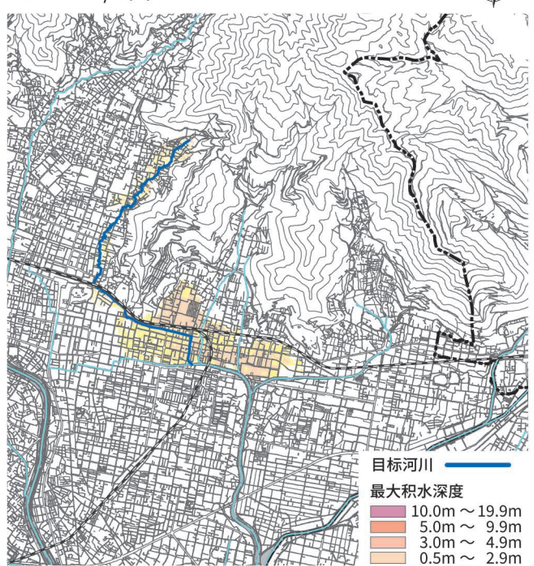

相川（上流部）洪水淹水预想区域图（预想最大规模）

山梨县（2023 年 3 月 23 日公布）
810mm/2 天

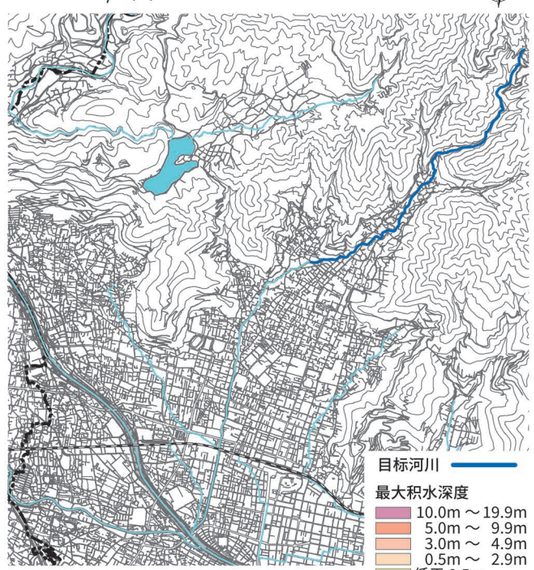

この地図は、笛吹市長の承認を得て同市発行の縮尺10,000分の1の都市計画基本図を使用し、作成したものである。（令和3年11月4日 笛まち第11-2号）
この地図は、甲斐市長の承認を得て同市発行の甲斐市都市計画基本図（縮尺1/2,500）を使用し、作成したものである。（甲斐都第10-70号）

2-9. 各河流洪水淹水预想区域

【其他河川】汤川、小汤川、荒川（上流部）

汤川洪水淹水预想区域图（预想最大规模）

山梨县（2023 年 3 月 23 日公布）
810mm/2天

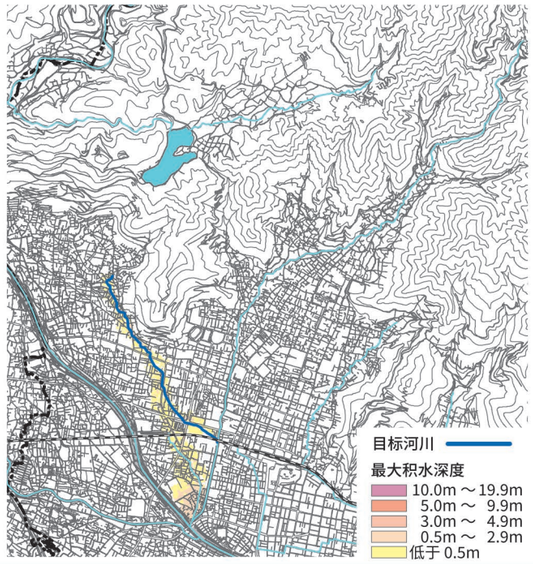

荒川（上流部）洪水淹水预想区域图（预想最大规模）

山梨县（2023 年 3 月 23 日公布）
810mm/2天

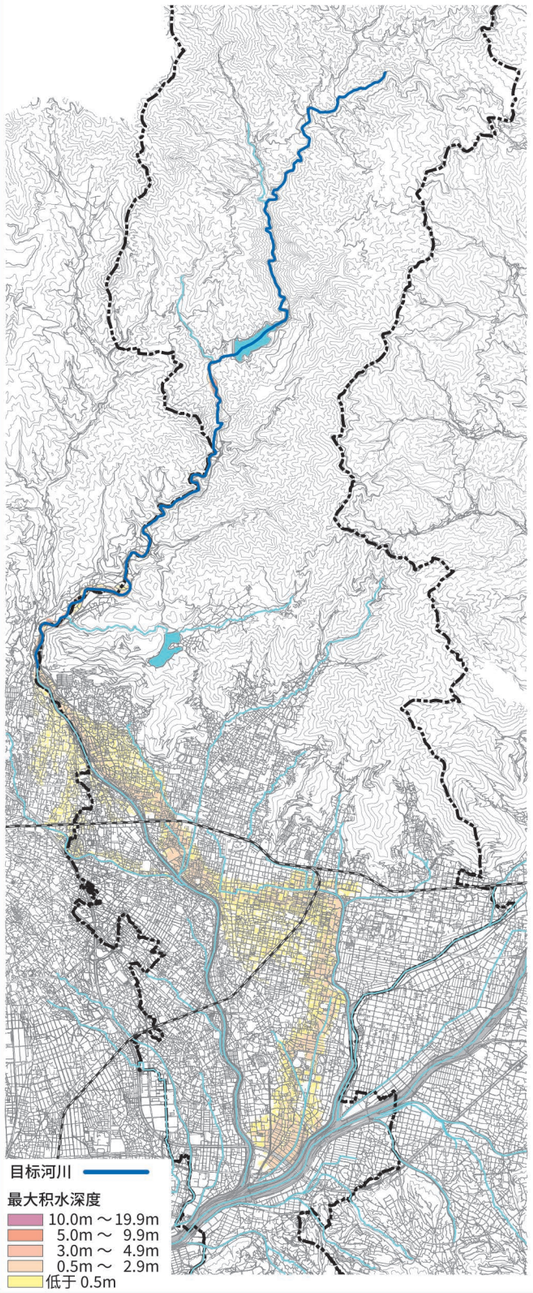

小汤川洪水淹水预想区域图（预想最大规模）

山梨县（2023 年 3 月 23 日公布）
810mm/2天

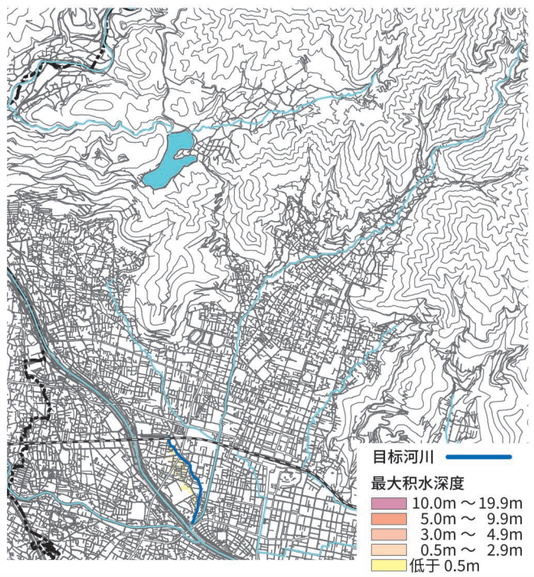

【其他河川】带那川、御岳川、冷泽川

带那川洪水淹水预想区域图（预想最大规模）

山梨县（2023 年 3 月 23 日公布）
810mm/2天

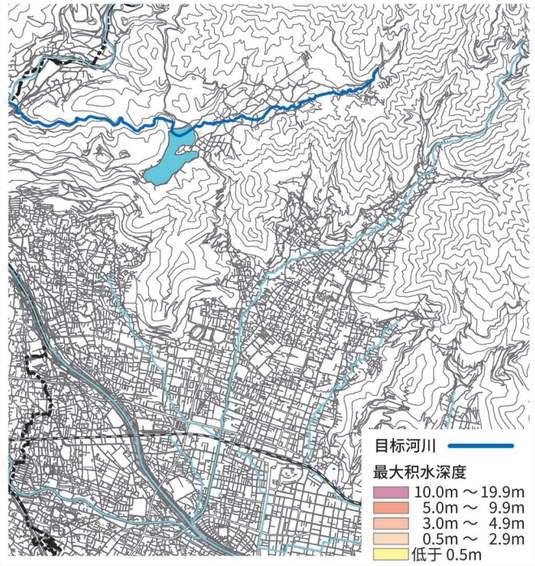

御岳川洪水淹水预想区域图（预想最大规模）

山梨县（2024 年 7 月 29 日公布）
810mm/1天

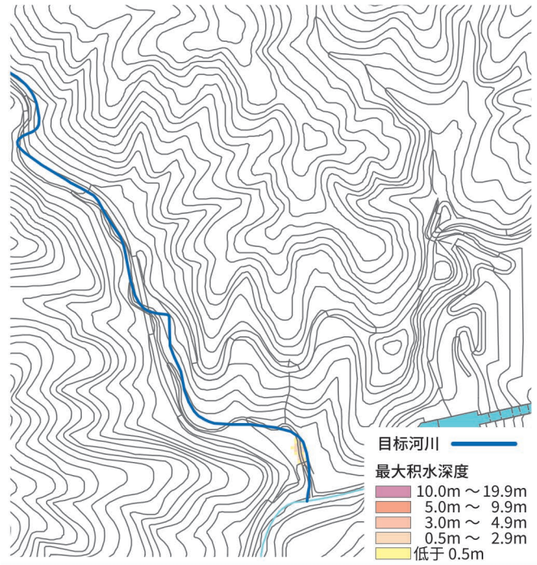

冷泽川洪水淹水预想区域图（预想最大规模）

山梨县（2024 年 7 月 29 日公布）
810mm/1天

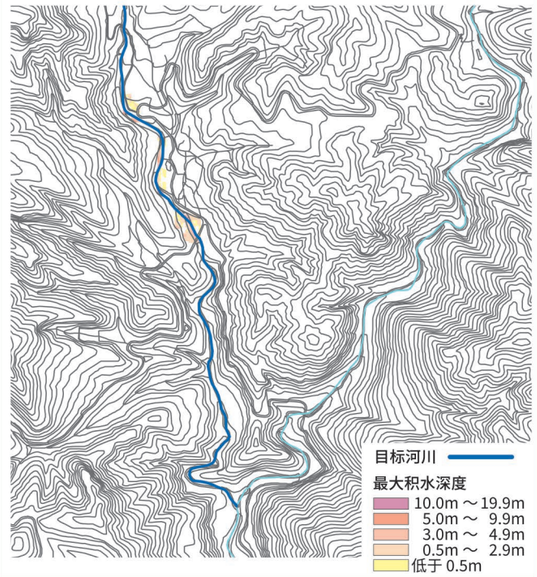

调查结果显示，其他河川中，以下13条河川不在洪水淹没风险区域内。

东泽川（上积翠寺町）	西泽川（上积翠寺町）	白泽川（上积翠寺町）
洞川（上积翠寺町）	高谷泽川（黑平町）	田园川（右左口町）
古宿川（右左口町）	境川（梯町）	熊穴泽川（梯町）
井野泽川（梯町、古关町）	王岳川（古关町）	泷戸川（上流）（中畑桥上流）
新堀川（白井町）		

この地図の作成に当たっては、中央市長の承認を得て、中央市発行の縮尺１万分の１中央市全図を使用した。（承認番号　中央都第11-2号）
この地図は、笛吹市長の承認を得て同市発行の縮尺10,000分の１の都市計画基本図を使用し、作成したものである。（令和３年11月４日 笛まち第11-2号）
この地図の作成に当たっては、昭和町長の承認を得て、同町発行の10,000分の１図を使用したものである。（承認番号 令和３年11月２日　昭都第159号）
この地図は、甲斐市長の承認を得て同市発行の甲斐市都市計画基本図（縮尺1/2,500）を使用し、作成したものである。（甲斐都第10-70号）