2-10. 积水持续时间图

受地形条件影响，河流泛滥时甲府盆地部分地区有可能长时间受淹。该淹水持续时间图显示了淹水深度超过0.5米后到下降所需的时间。

当洪水长时间不退时，如果人员没有撤离避难而是留在自家2楼等场所等待救援，水/电/气等都市生活生命线可能无法使用，储备的水和食物等也可能会耗尽。

淹水持续时间过长的风险



其他
- 淹水深度较深时，无法逃离房屋。
- 家中有人生病时难以应对，需要定期接受治疗的人无法得到治疗。
- 电梯会因停电而停止运行，因此住在较高楼层的人群会行动不便。

等

淹水持续时间
- 3日以上1周以下
- 1日以上3日以下
- 12小时以上1日以下
- 12小时以下

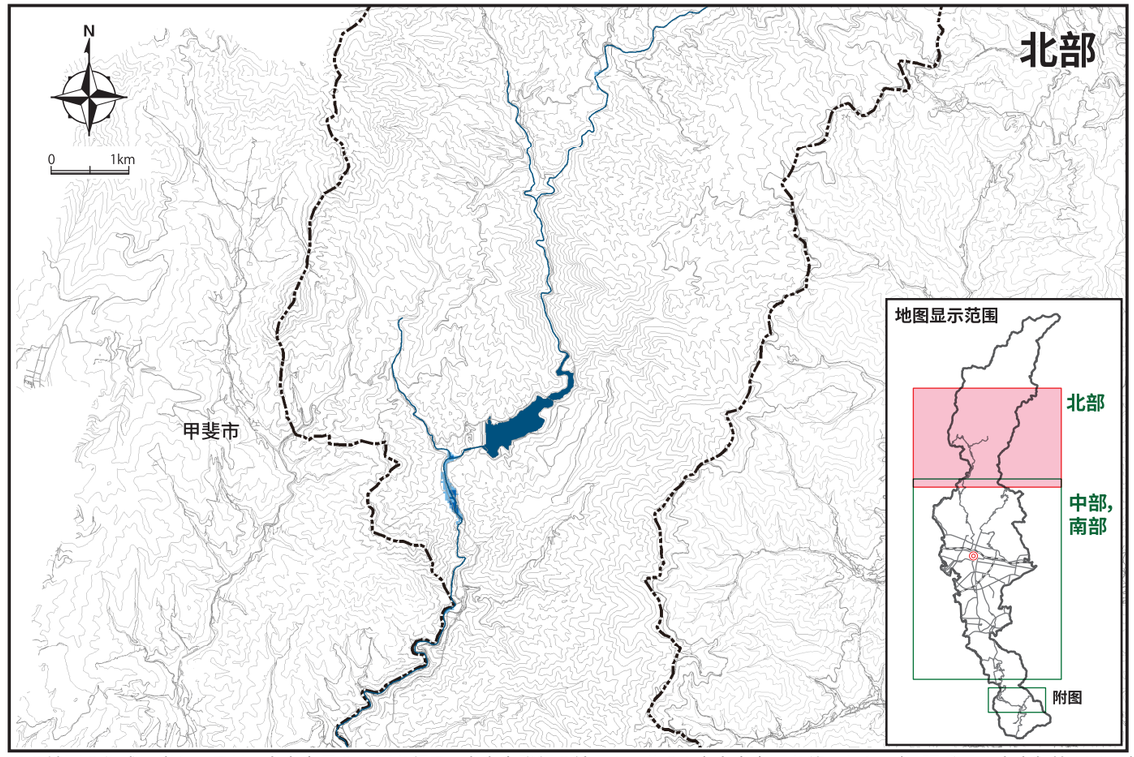

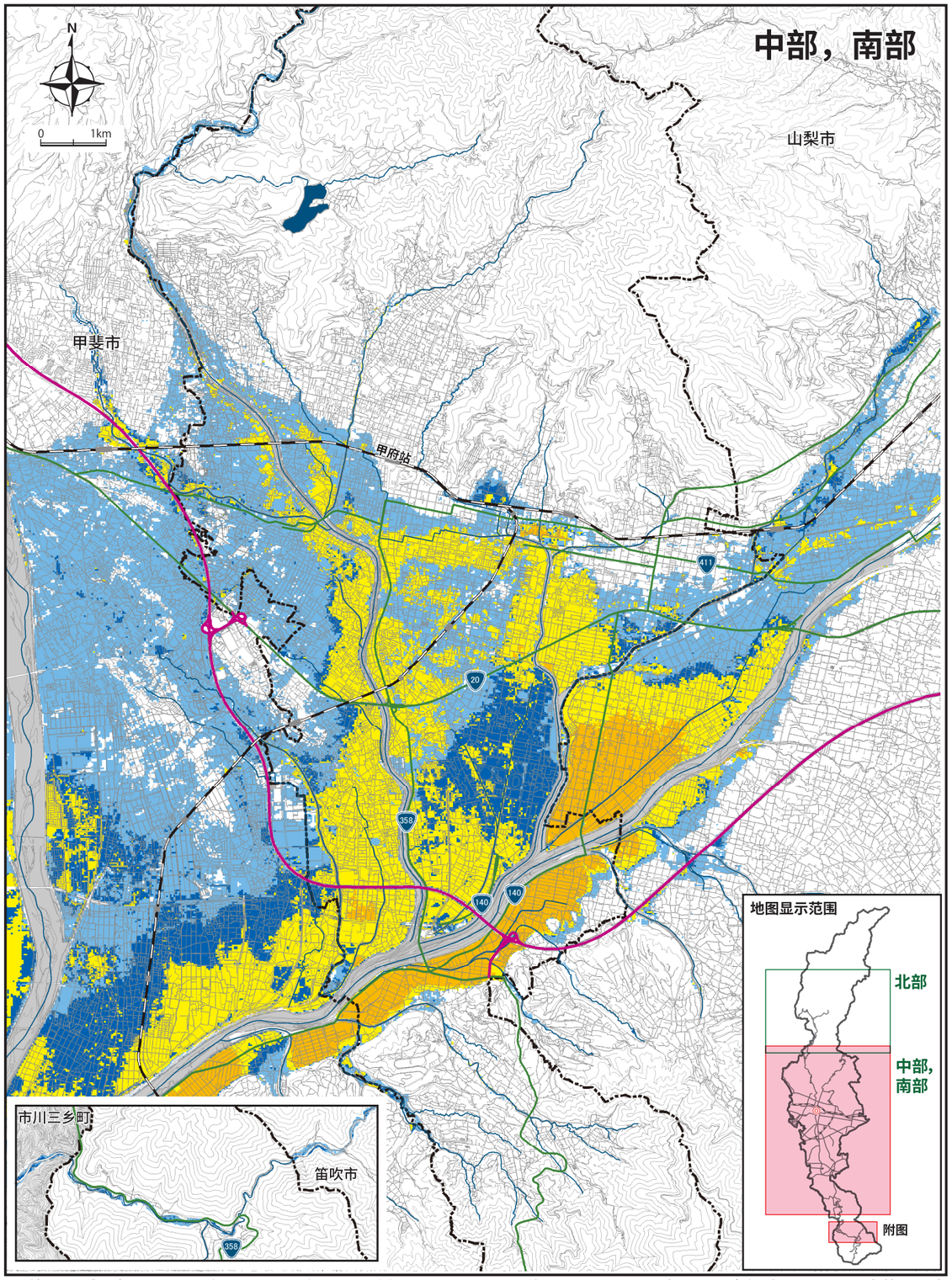

この地図の作成に当たっては、中央市長の承認を得て、中央市発行の縮尺1万分の1中央市全図を使用した。（承認番号　中央都第11-2号）
測量法に基づく国土地理院長承認（使用）R 6JHs 587
この地図は、笛吹市長の承認を得て同市発行の縮尺10,000分の1の都市計画基本図を使用し、作成したものである。（令和3年11月4日 笛まち第11-2号）

この地図の作成に当たっては、昭和町長の承認を得て、同町発行の10,000分の1図を使用したものである。（承認番号 令和3年11月2日　昭都第159号）
この地図は、甲斐市長の承認を得て同市発行の甲斐市都市計画基本図（縮尺1/2,500）を使用し、作成したものである。（甲斐都第10-70号）

2-11. 避难时的注意事项

大雨等灾害风险逼近时，市政府将发布避难信息，劝告市民避难。但是，如果感到危险，请立即避难，不要等待市政府的通知。

在淹水开始之前尽早采取避难行动

一旦开始淹水，即使在浅水区也很难行动。根据气象信息或河川水位信息，如果察觉到自己处于危险之中，请立即撤离。请尽量徒步撤离，因为汽车可能发生故障或陷入交通堵塞。

步行变得困难



门窗无法打开



汽车停止前行

- 部分车型的发动机可能会在轮胎被淹至一半时停止运转。



- 老年人、儿童、病人、行动不便的人群等需要尽早避难。请帮助需要帮助的人进行避难。



- 避难是自主避难！
- 市政府或消防队发布避难通知后，请迅速避难。



- 外出避难前请拉下断路器，并关闭燃气总阀。

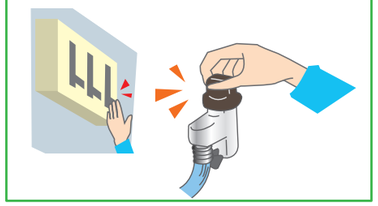

- 避难时，穿着要方便行动。注意不要独自一人避难，应 2 人以上一起避难。



- 如果不得不在水中进行移动，移动时请用长竹竿等确认脚下的安全。



- 如果指定避难所不在附近，请暂时前往附近坚固建筑物的高层进行避难。

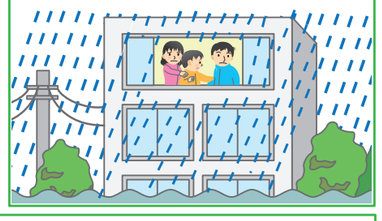

- 即使水流平缓，当水位达到膝盖高度时，即使是成年人也很难行走。请勿靠近小河和流水经过的场所。



- 暴雨时，在半地下道路（下穿隧道）等区域，过往车辆可能会被淹没或者人脚可能会被卷入无法行动，从而导致严重事故。避难时应避开这些区域。

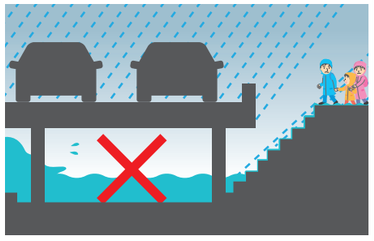

2-12. 关于指定避难点

灾难期间，避难点可能会成为大量人群的聚集地，需要互相关心和体贴才能保证彼此的舒适和健康。

指定避难点温馨提示

保护您的隐私

这里的生活空间如同独立的“家”。要关注妇女、有婴幼儿的家庭和有特殊需求的人群的隐私。



注意环境变化引起的身体问题

尽量避免因环境的突然变化而生病。（夏季适当补充水分，冬季有效保暖）



安防措施

避难点是一个有大量人员进出的环境，因此一定要保护好自己。



对有特殊需求的人群进行帮助

对有特殊需求的人群（残疾人、老人、儿童、孕妇、外国人等）进行互帮互助。



～避难点Q&A～

※在2023年3月分发给所有住户的“我家的防灾手册”（P43 ～ 47）中记载有避难点的详细问答，请结合本警示图使用。

Q 如何获取有关自己将被安置的避难场所的信息？

A 平时可通过本甲府市洪水灾害风险警示图、“甲府市防灾应用程序”、“甲府市官方网站”等查询避难场所的信息。
发生灾害时的避难点开放信息将通过各种通信手段发布，比如“L警报发布”（发布L警报后，电视台的数据广播、甲府市防灾应用程序、甲府市防灾门户网站将会发布避难点开放信息）、“甲府市防灾防范邮件杂志”、“电视台的数据广播”等。
（请参阅本洪水灾害风险警示图的2-1.暴雨时应采取的行动P5）

Q 甲府市的指定避难点是否针对女性给予了照顾？

A 每个指定避难点都由一个避难点管理委员会负责管理，该委员会由当地居民协会和防灾负责人、设施管理员以及一名被称为社区联络员的公职人员组成。委员会在进行管理时，会采取以下行动：

- 确保女性专用避难空间（供女性、母亲及其子女使用）
- 设置干衣区、更衣室和哺乳室（女性专用）
- 由女性分发生理用品和女性贴身衣物
- 通过保安巡逻等确保指定避难点的安全（男女结伴巡逻）