2-9. 河川ごとの洪水浸水想定区域図

索引図

各地図は、各河川の洪水予報区間又は水位周知区間などについて、想定最大規模による洪水浸水想定区域、浸水した場合に想定される浸水深を示した地図です。

この洪水浸水想定区域以外においても浸水が発生する場合や、実際の浸水深は想定された水深と異なる場合があります。

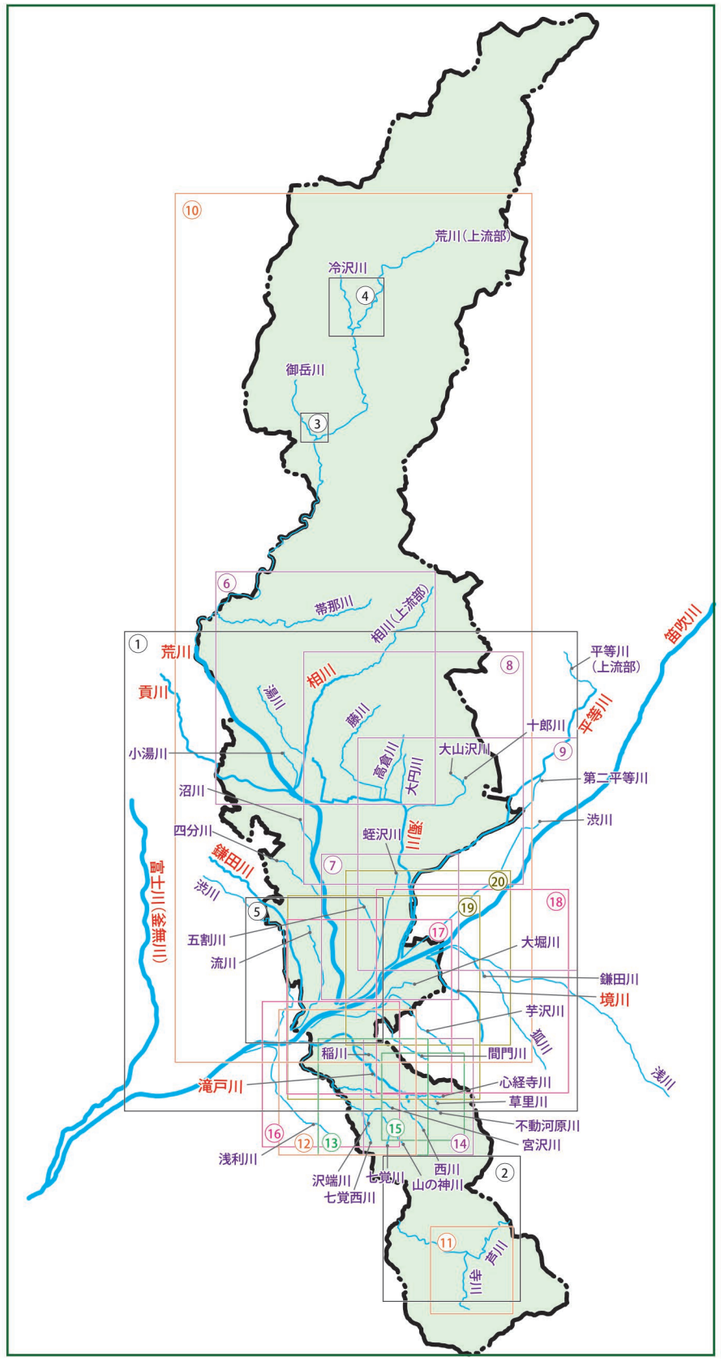

枠番号	河川名	種類	ページ
1	釜無川	洪水予報河川	P36
1	笛吹川		
1	荒川		
1	相川	水位周知河川	P37
1	濁川		
1	平等川		
1	滝戸川		
1	境川		P38
1	鎌田川		
1	貢川		
5	流川	その他河川	
5	渋川		
2	芦川		P39
11	寺川		
12	七覚川		
13	宮沢川・沢端川		
13	七覚西川・山の神川		P40
14	西川・心経寺川		
15	草里川・不動河原川		
16	稲川・浅利川		
17	間門川		P41
18	狐川（笛吹市）		
19	芋沢川・浅川		
20	大堀川・鎌田川		
1	四分川		P42
1	沼川		
7	蛭沢川		
7	五割川		
9	渋川（白井町）		P43
9	平等川（上流部）		
9	第二平等川		
8	十郎川		
8	大円川・大山沢川		P44
8	高倉川		
8	藤川		
6	相川（上流部）		
6	湯川		P45
6	小湯川		
10	荒川（上流部）		
6	帯那川		P46
3	御岳川		
4	冷沢川		
	浸水想定無し河川一覧		

【洪水予報河川】釜無川、笛吹川、荒川　【水位周知河川】相川

釜無川洪水浸水想定区域図（想定最大規模）

国土交通省関東地方整備局甲府河川国道事務所
（平成 29 年 3 月 21 日公表）

富士川下流域の 48 時間総雨量 565mm
富士川上流域の 48 時間総雨量 632mm

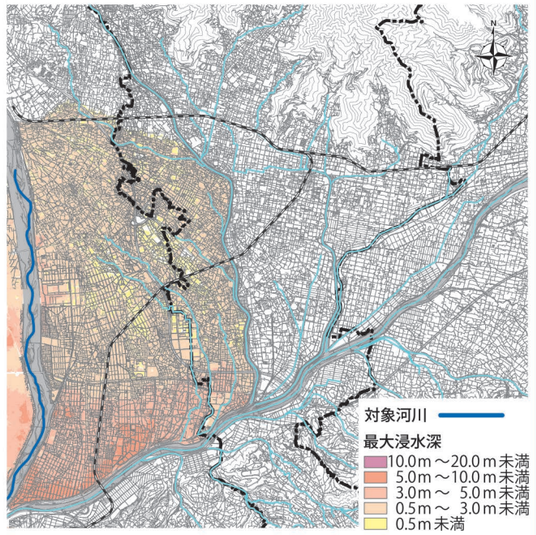

笛吹川洪水浸水想定区域図（想定最大規模）

国土交通省関東地方整備局甲府河川国道事務所
（平成 29 年 3 月 21 日公表）

富士川上流域の 48 時間総雨量 632mm

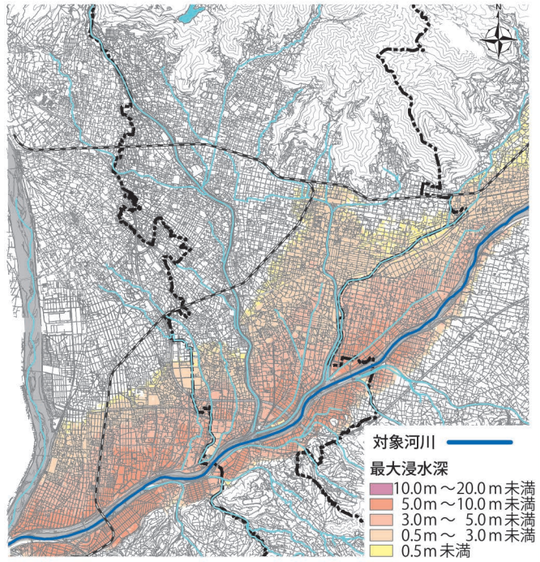

荒川洪水浸水想定区域図（想定最大規模）

山梨県（平成 29 年 7 月 31 日公表）
810.0mm/2 日

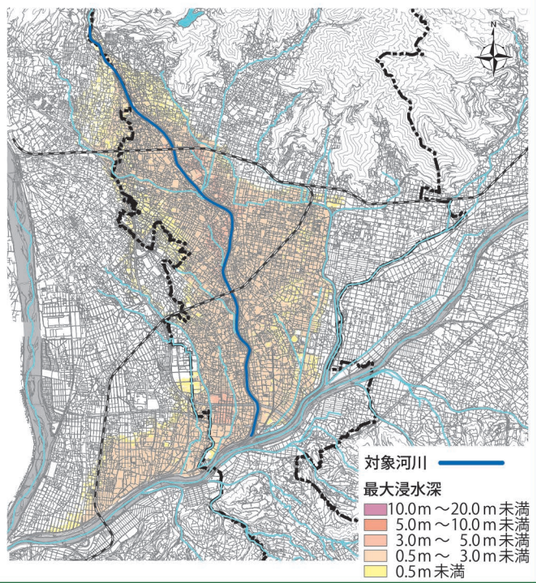

相川洪水浸水想定区域図（想定最大規模）

山梨県（平成 29 年 7 月 31 日公表）
130.62mm/1 時間

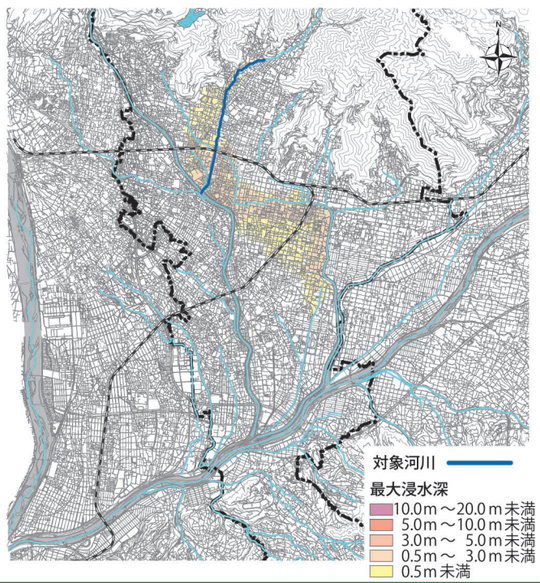

この地図の作成に当たっては、中央市長の承認を得て、中央市発行の縮尺１万分の１中央市全図を使用した。（承認番号　中央都第 11-2 号）
この地図は、笛吹市長の承認を得て同市発行の縮尺 10,000 分の１の都市計画基本図を使用し、作成したものである。（令和３年 11 月４日 笛まち第 11-2 号）
この地図の作成に当たっては、昭和町長の承認を得て、同町発行の 10,000 分の１図を使用したものである。（承認番号 令和３年 11 月２日　昭都第 159 号）
この地図は、甲斐市長の承認を得て同市発行の甲斐市都市計画基本図（縮尺 1/2,500）を使用し、作成したものである。（甲斐都第 10-70 号）

2-9. 河川ごとの洪水浸水想定区域図

【水位周知河川】濁川、平等川、滝戸川、境川

濁川洪水浸水想定区域図（想定最大規模）

山梨県（平成29年7月31日公表）
131.14mm/1時間

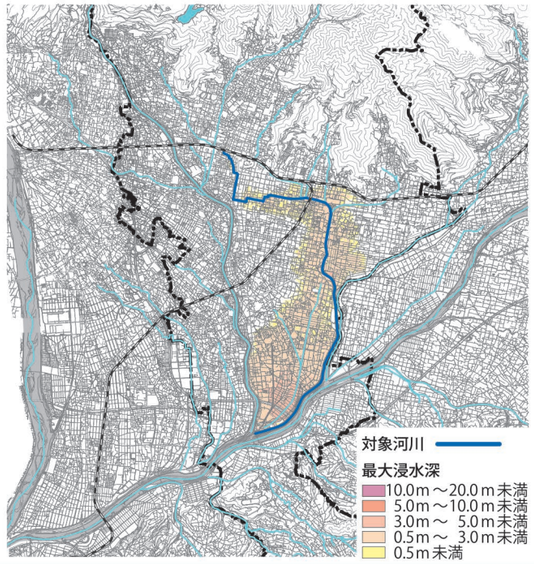

平等川洪水浸水想定区域図（想定最大規模）

山梨県（平成29年7月31日公表）
118.79mm/1時間

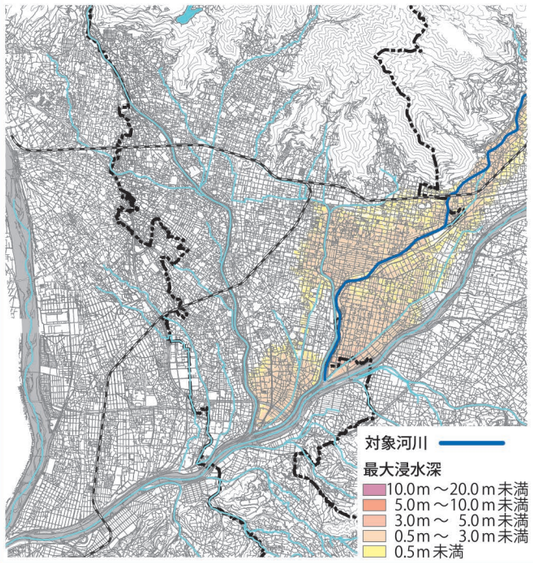

滝戸川洪水浸水想定区域図（想定最大規模）

山梨県（平成29年7月31日公表）
138.12mm/1時間

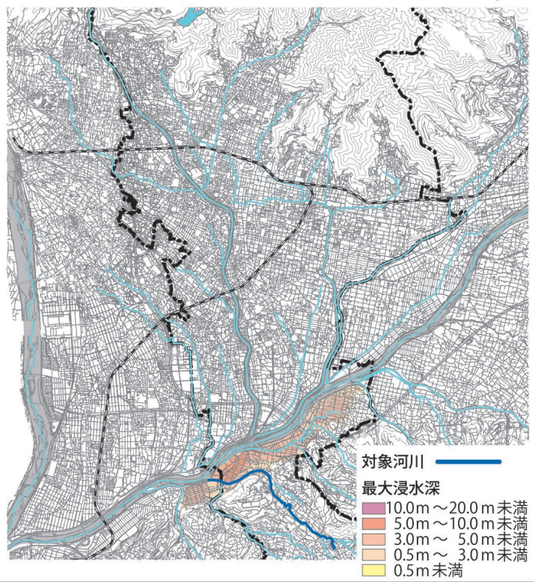

境川洪水浸水想定区域図（想定最大規模）

山梨県（平成29年7月31日公表）
142.89mm/1時間

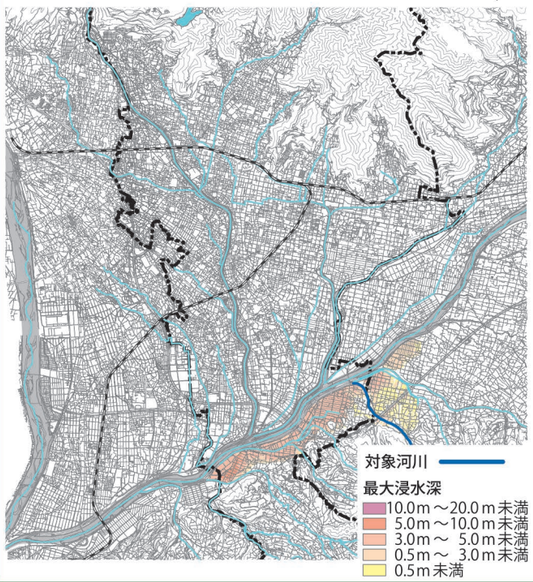

【水位周知河川】鎌田川、貢川　【その他河川】流川、渋川

鎌田川洪水浸水想定区域図（想定最大規模）

山梨県（令和3年3月25日公表）
72.98mm/1時間

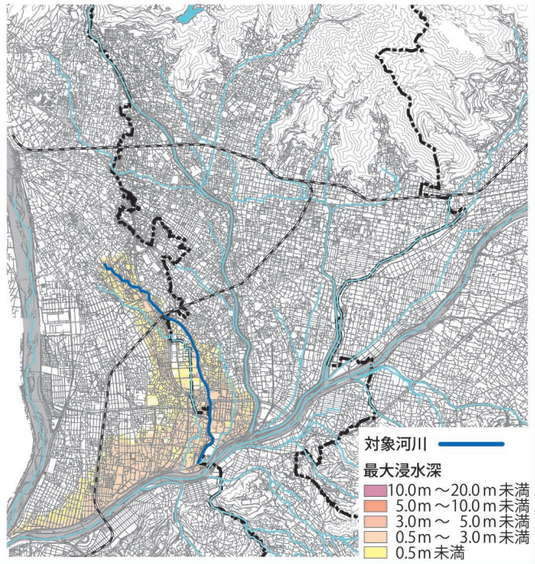

貢川洪水浸水想定区域図（想定最大規模）

山梨県（令和3年3月25日公表）
132.95mm/1時間

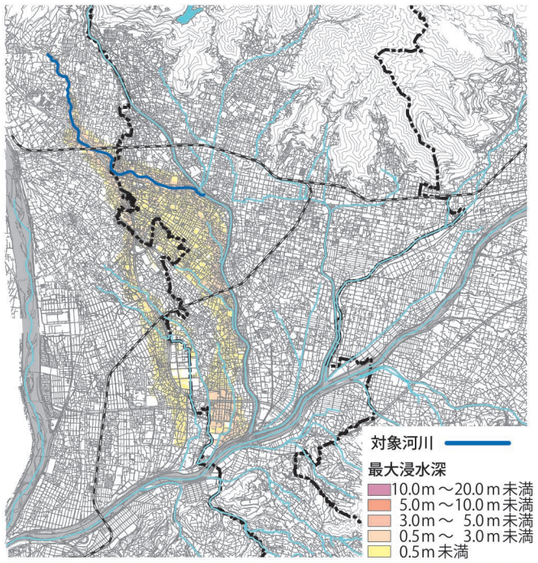

流川洪水浸水想定区域図（想定最大規模）

山梨県（令和５年３月23日公表）
836mm/1日

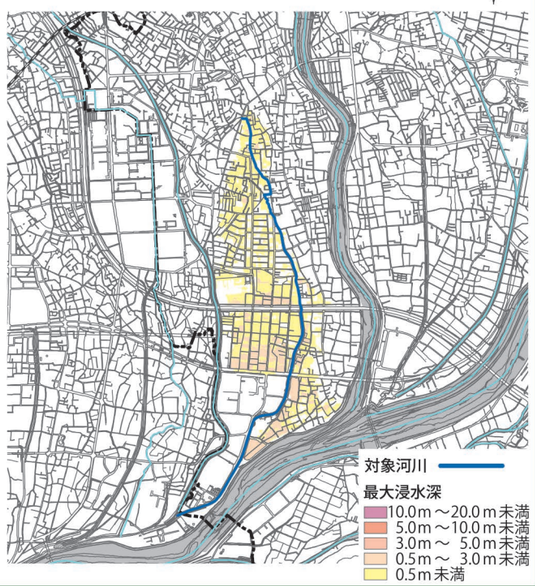

渋川洪水浸水想定区域図（想定最大規模）

山梨県（令和５年３月23日公表）
836mm/1日

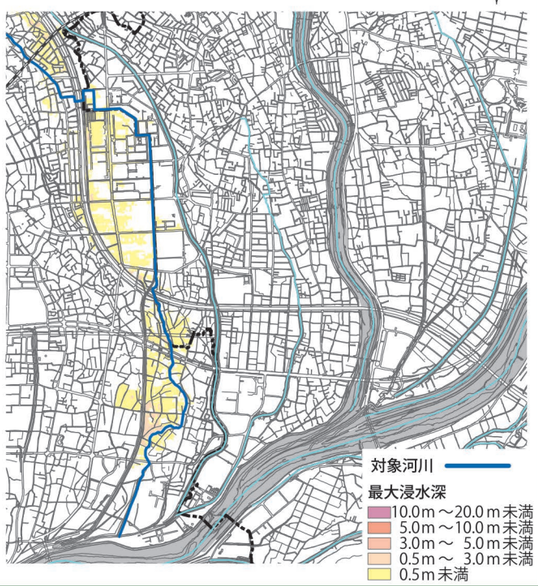

この地図の作成に当たっては、中央市長の承認を得て、中央市発行の縮尺１万分の１中央市全図を使用した。（承認番号　中央都第11-2号）
この地図は、笛吹市長の承認を得て同市発行の縮尺10,000分の１の都市計画基本図を使用し、作成したものである。（令和３年11月４日 笛まち第11-2号）
この地図の作成に当たっては、昭和町長の承認を得て、同町発行の10,000分の１図を使用したものである。（承認番号 令和３年11月２日　昭都第159号）

この地図は、甲斐市長の承認を得て同市発行の甲斐市都市計画基本図（縮尺1/2,500）を使用し、作成したものである。（甲斐都第10-70号）

2-9. 河川ごとの洪水浸水想定区域図

【その他河川】芦川、寺川、七覚川、宮沢川・沢端川

芦川洪水浸水想定区域図（想定最大規模）

山梨県（令和６年７月29日公表）
843.4mm/2 日

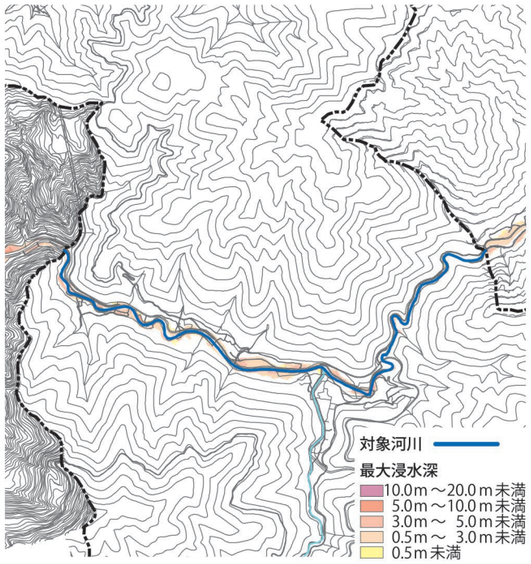

寺川洪水浸水想定区域図（想定最大規模）

山梨県（令和６年７月29日公表）
843.4mm/2 日

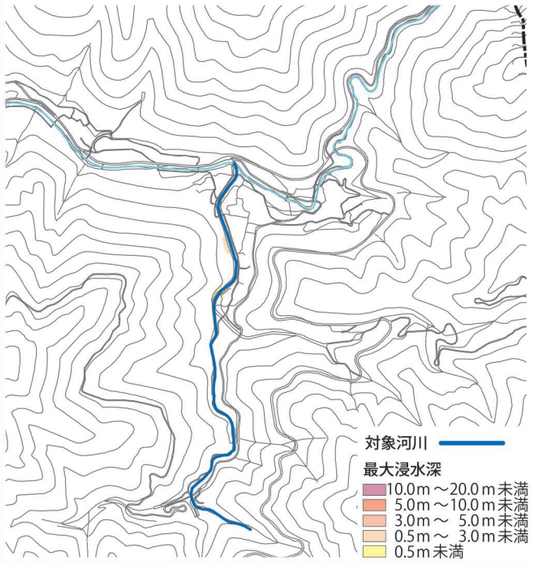

【その他河川】七覚西川・山の神川、西川・心経寺川、草里川・不動河原川、稲川・浅利川

七覚西川・山の神川 洪水浸水想定区域図（想定最大規模）

山梨県（令和５年３月23日公表）
836mm/1 日

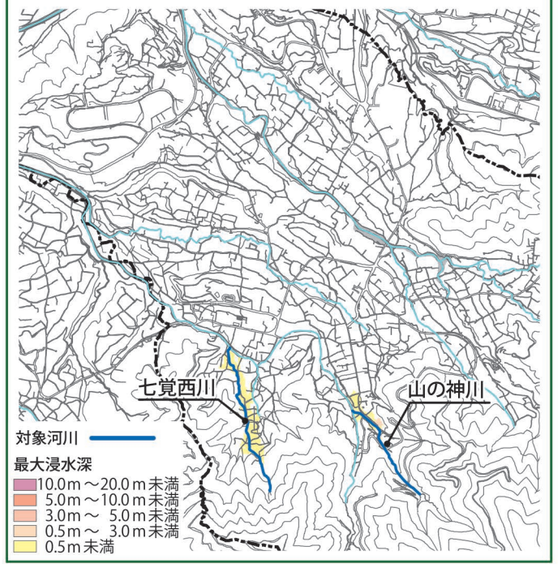

西川・心経寺川 洪水浸水想定区域図（想定最大規模）

山梨県（令和５年３月23日公表）
836mm/1 日

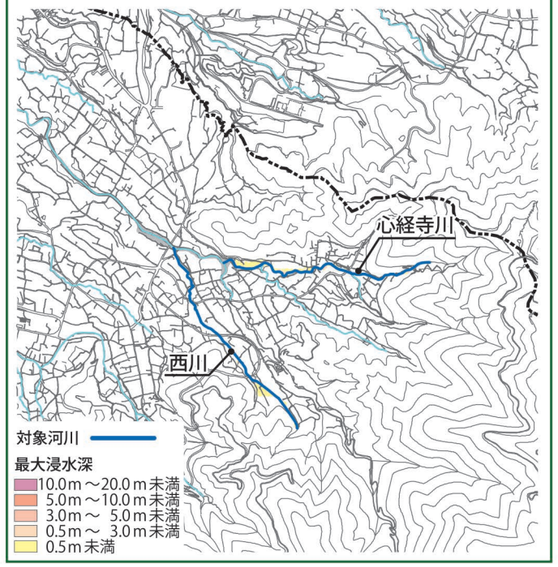

七覚川洪水浸水想定区域図（想定最大規模）

山梨県（令和５年３月23日公表）
836mm/1 日

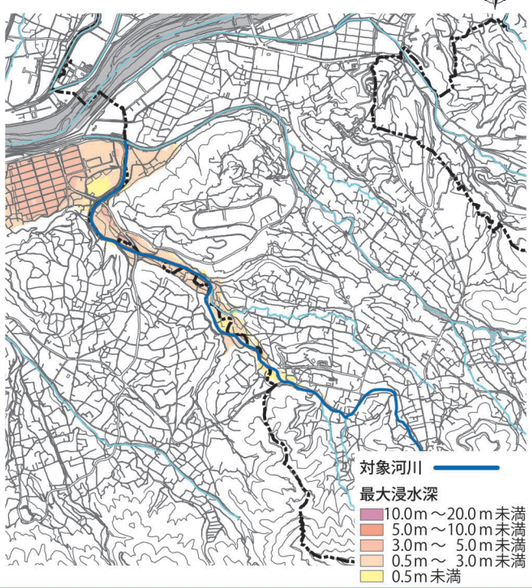

宮沢川・沢端川 洪水浸水想定区域図（想定最大規模）

山梨県（令和５年３月23日公表）
836mm/1 日

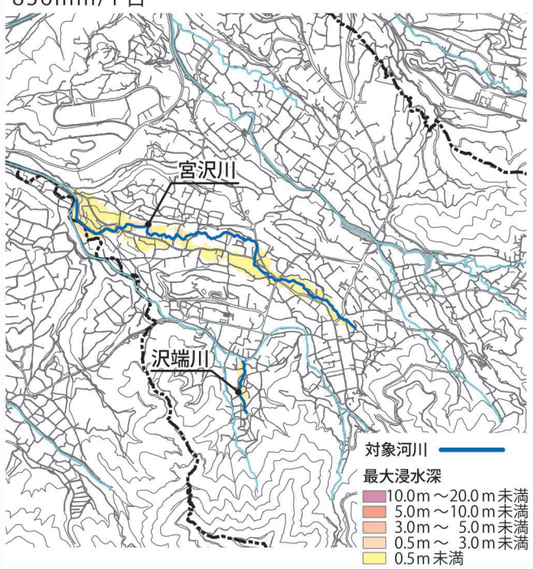

草里川・不動河原川 洪水浸水想定区域図（想定最大規模）

山梨県（令和５年３月23日公表）
836mm/1 日

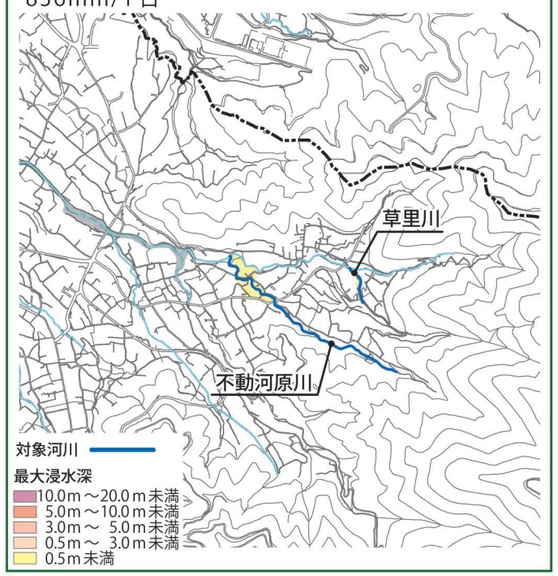

稲川・浅利川 洪水浸水想定区域図（想定最大規模）

稲　川：山梨県（令和５年３月23日公表）836mm/1 日
浅利川：山梨県（令和６年７月29日公表）836mm/1 日

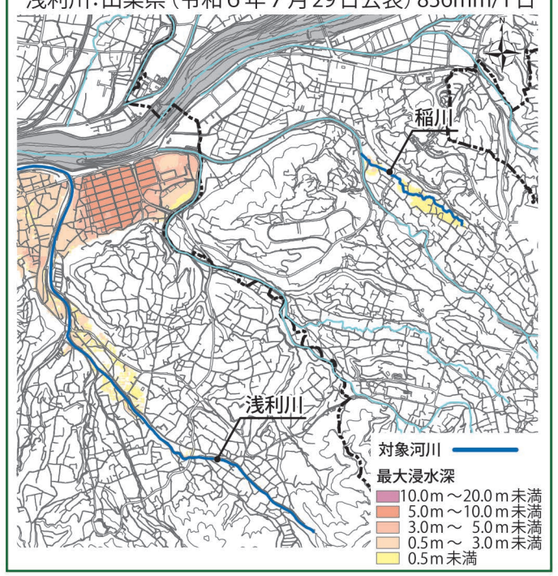

この地図の作成に当たっては、中央市長の承認を得て、中央市発行の縮尺１万分の１中央市全図を使用した。（承認番号　中央都第11-2号）
測量法に基づく国土地理院長承認（使用）R 6JHs 587
この地図は、笛吹市長の承認を得て同市発行の縮尺10,000分の１の都市計画基本図を使用し、作成したものである。（令和３年11月４日 笛まち第11-2号）