2-9. 河川ごとの洪水浸水想定区域図

【その他河川】間門川、狐川（笛吹市）、芋沢川・浅川、大堀川・鎌田川

間門川洪水浸水想定区域図（想定最大規模）

山梨県（令和５年３月23日公表）
836mm/1日

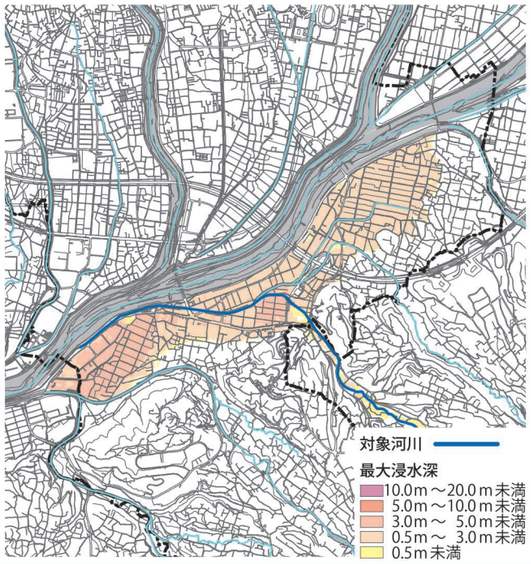

狐川（笛吹市）洪水浸水想定区域図（想定最大規模）

山梨県（令和６年７月29日公表）
836mm/1日

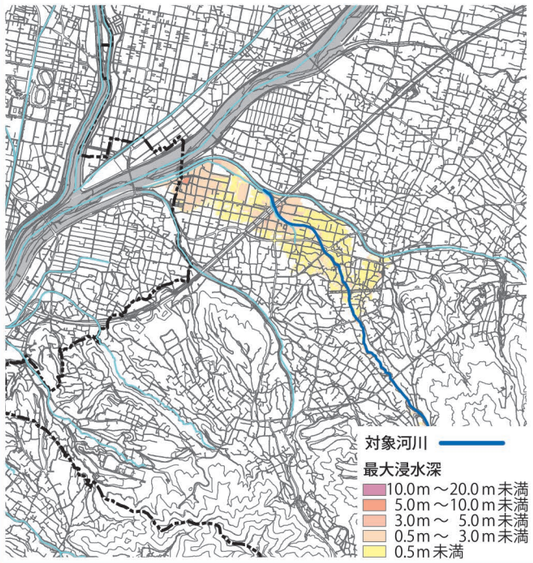

芋沢川・浅川
洪水浸水想定区域図（想定最大規模）

芋沢川：山梨県（令和５年３月23日公表）836mm/1日
浅　川：山梨県（令和６年７月29日公表）836mm/1日

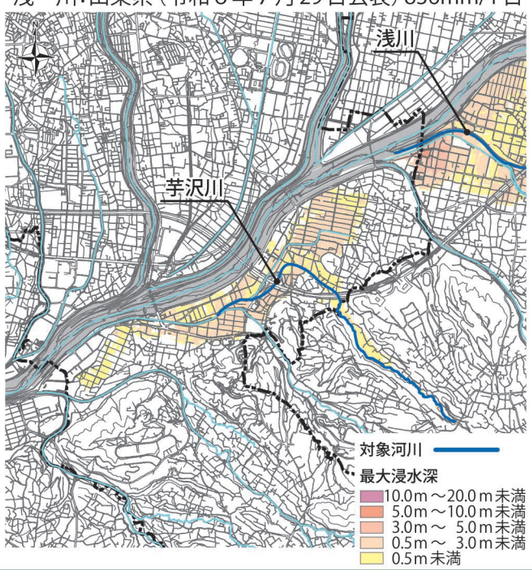

大堀川・鎌田川
洪水浸水想定区域図（想定最大規模）

大堀川：山梨県（令和５年３月23日公表）836mm/1日
鎌田川：山梨県（令和６年７月29日公表）836mm/1日

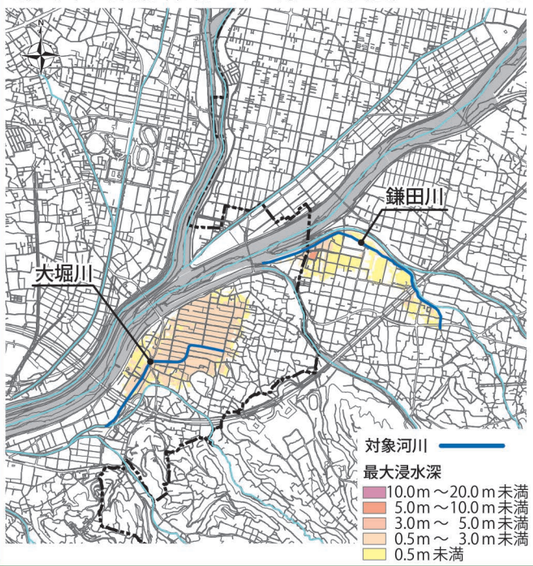

この地図の作成に当たっては、中央市長の承認を得て、中央市発行の縮尺１万分の１中央市全図を使用した。（承認番号　中央都第11-2号）
この地図は、笛吹市長の承認を得て同市発行の縮尺10,000分の１の都市計画基本図を使用し、作成したものである。（令和３年11月４日 笛まち第11-2号）
この地図の作成に当たっては、昭和町長の承認を得て、同町発行の10,000分の１図を使用したものである。（承認番号 令和３年11月２日　昭都第159号）

【その他河川】四分川、沼川、蛭沢川、五割川

四分川洪水浸水想定区域図（想定最大規模）

山梨県（令和５年３月23日公表）
810mm/2日

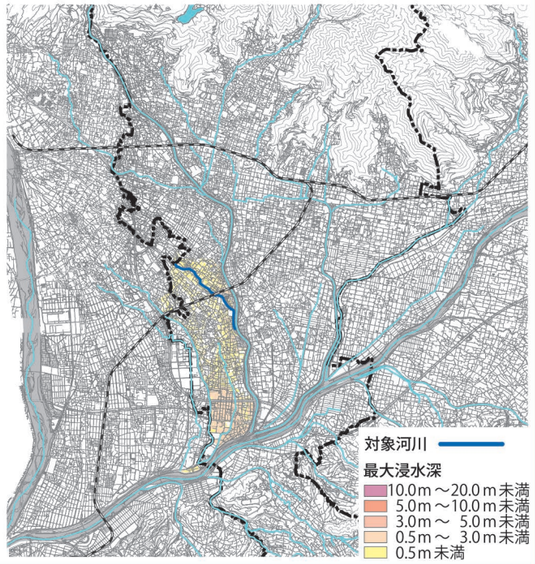

沼川洪水浸水想定区域図（想定最大規模）

山梨県（令和５年３月23日公表）
810mm/2日

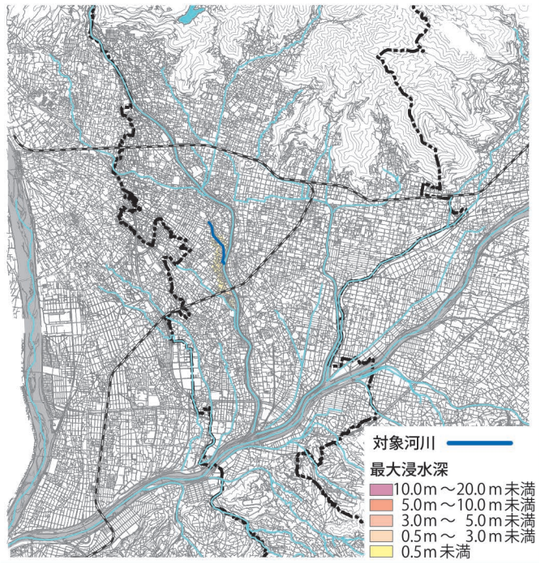

蛭沢川洪水浸水想定区域図（想定最大規模）

山梨県（令和５年３月23日公表）
836mm/1日

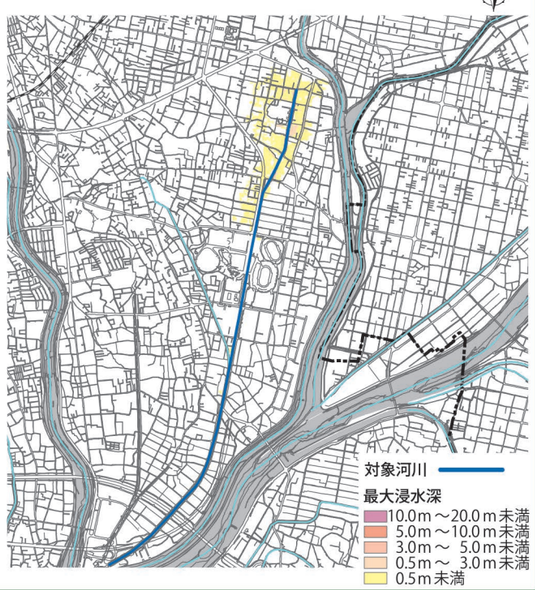

五割川洪水浸水想定区域図（想定最大規模）

山梨県（令和５年３月23日公表）
836mm/1日

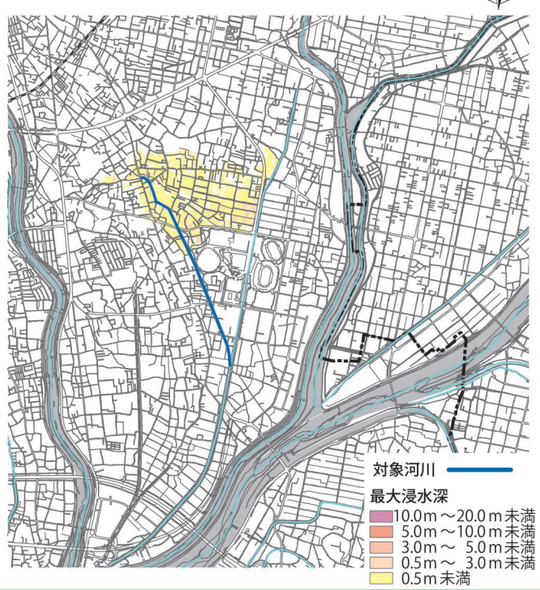

この地図は、甲斐市長の承認を得て同市発行の甲斐市都市計画基本図（縮尺 1/2,500）を使用し、作成したものである。（甲斐都第10-70号）

2-9. 河川ごとの洪水浸水想定区域図

【その他河川】渋川（白井町）、平等川（上流部）、第二平等川、十郎川

渋川（白井町）洪水浸水想定区域図（想定最大規模）

山梨県（令和５年３月23日公表）
836mm/1日

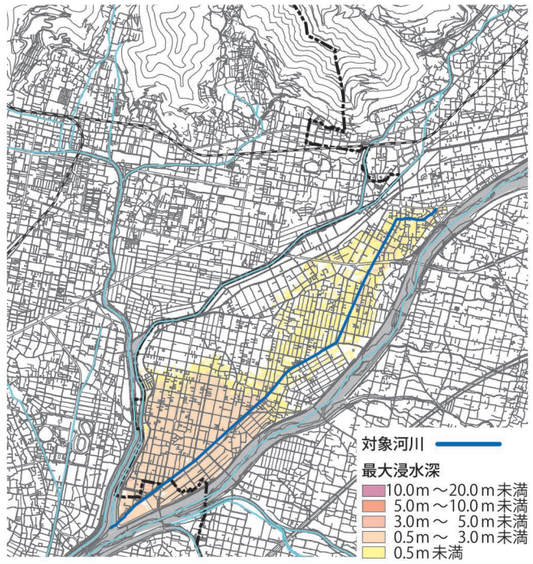

平等川（上流部）洪水浸水想定区域図（想定最大規模）

山梨県（令和６年７月29日公表）
834mm/1日

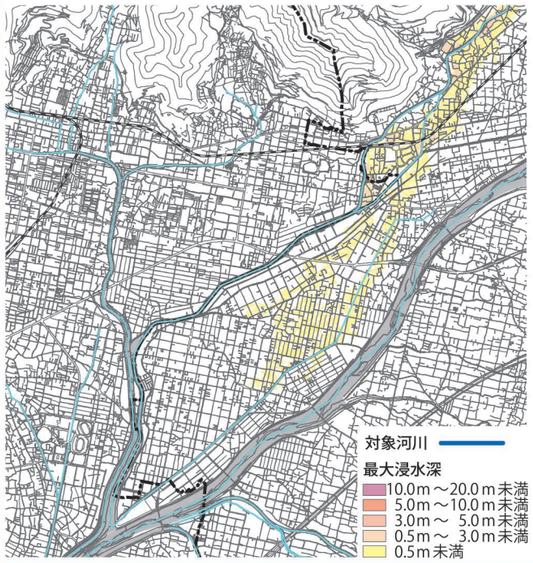

第二平等川洪水浸水想定区域図（想定最大規模）

山梨県（令和６年７月29日公表）
834mm/1日

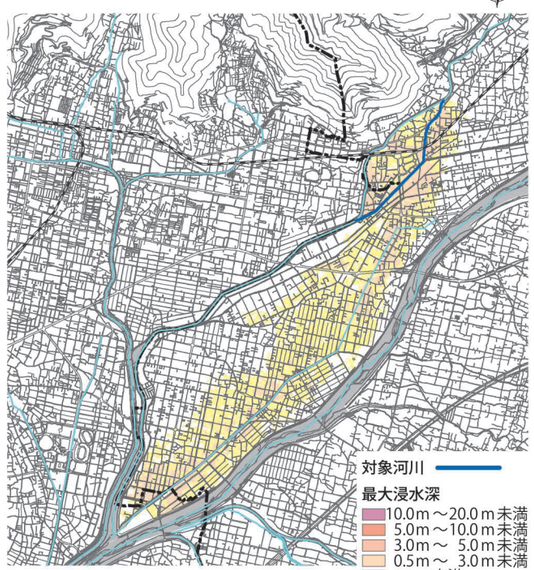

十郎川洪水浸水想定区域図（想定最大規模）

山梨県（令和５年３月23日公表）
836mm /1日

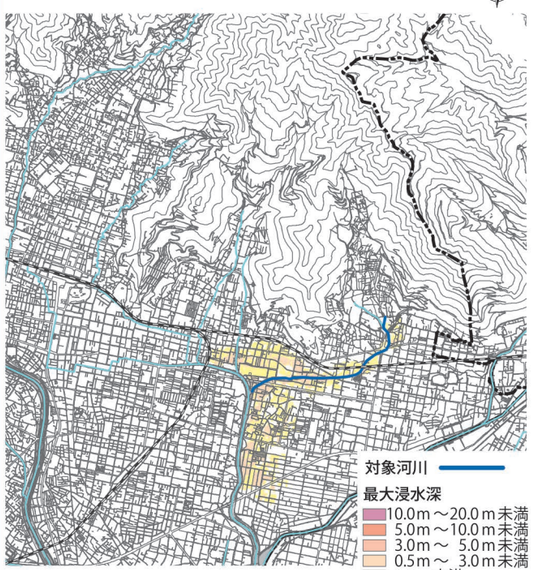

【その他河川】大円川・大山沢川、高倉川、藤川、相川（上流部）

大円川・大山沢川 洪水浸水想定区域図（想定最大規模）

山梨県（令和５年３月23日公表）
836mm/1日

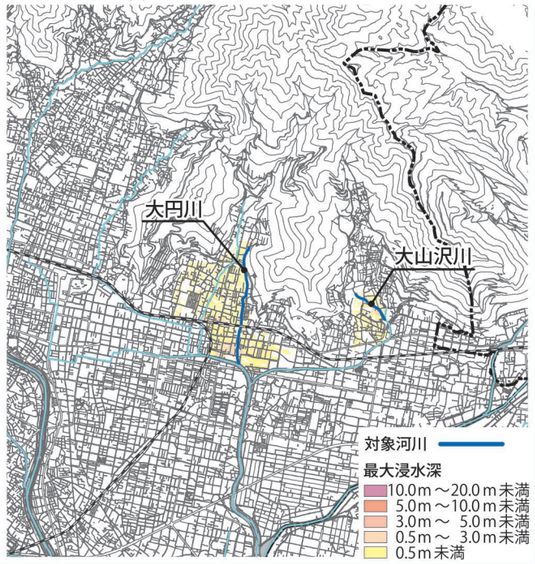

高倉川洪水浸水想定区域図（想定最大規模）

山梨県（令和５年３月23日公表）
836mm/1日

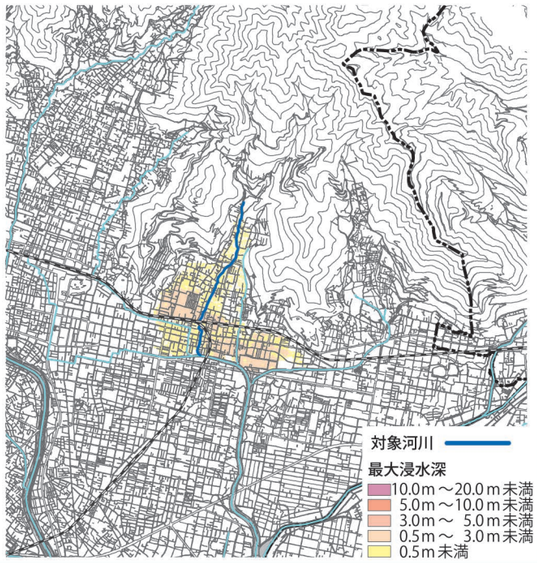

藤川洪水浸水想定区域図（想定最大規模）

山梨県（令和５年３月23日公表）
836mm/1日

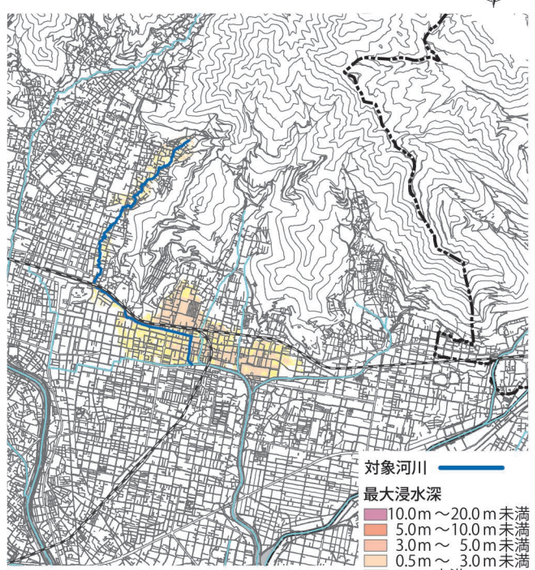

相川（上流部）洪水浸水想定区域図（想定最大規模）

山梨県（令和５年３月23日公表）
810mm /2日

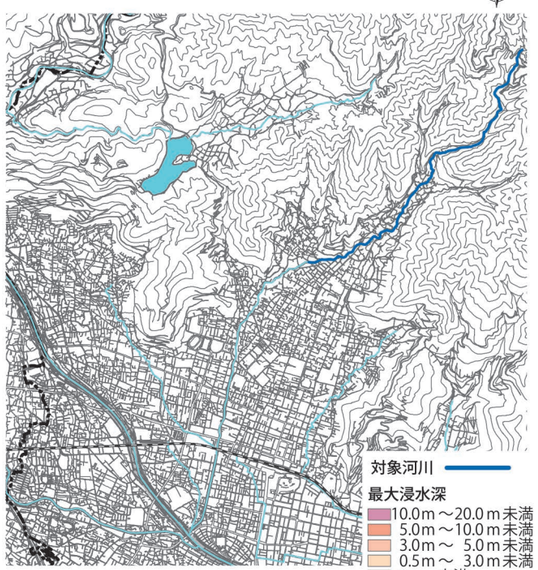

この地図は、笛吹市長の承認を得て同市発行の縮尺10,000分の1の都市計画基本図を使用し、作成したものである。（令和3年11月4日 笛まち第11-2号）
この地図は、甲斐市長の承認を得て同市発行の甲斐市都市計画基本図（縮尺1/2,500）を使用し、作成したものである。（甲斐都第10-70号）

2-9. 河川ごとの洪水浸水想定区域図

【その他河川】湯川、小湯川、荒川（上流部）

湯川洪水浸水想定区域図（想定最大規模）

山梨県（令和５年３月23日公表）
810mm /2日

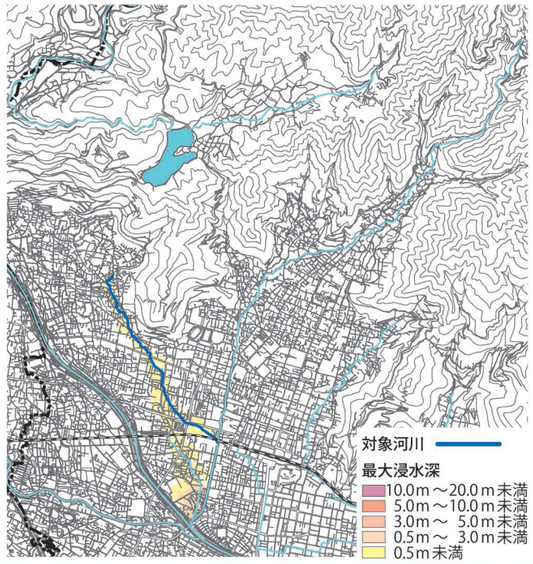

荒川（上流部）洪水浸水想定区域図（想定最大規模）

山梨県（令和５年３月23日公表）
810mm/2日

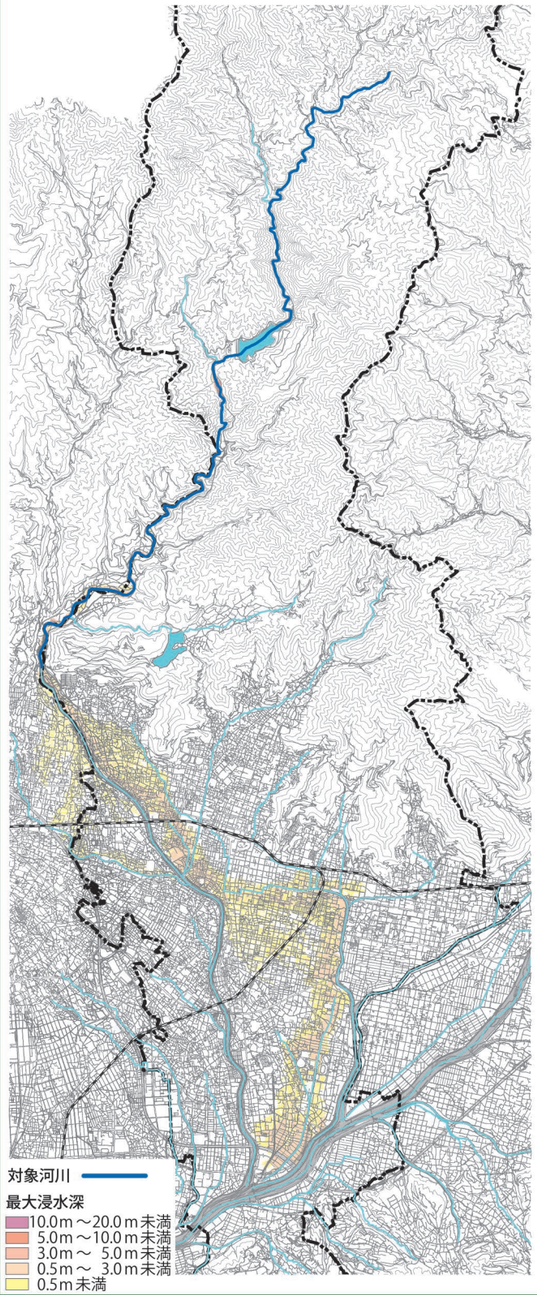

小湯川洪水浸水想定区域図（想定最大規模）

山梨県（令和５年３月23日公表）
810mm /2日

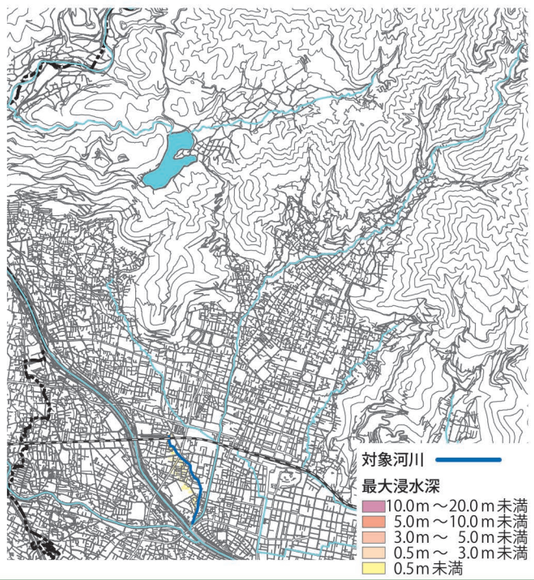

この地図の作成に当たっては、中央市長の承認を得て、中央市発行の縮尺１万分の１中央市全図を使用した。（承認番号　中央都第11-2号）
この地図は、笛吹市長の承認を得て同市発行の縮尺10,000分の１の都市計画基本図を使用し、作成したものである。（令和３年11月４日 笛まち第11-2号）
この地図の作成に当たっては、昭和町長の承認を得て、同町発行の10,000分の１図を使用したものである。（承認番号 令和３年11月２日　昭都第159号）

【その他河川】帯那川、御岳川、冷沢川

帯那川洪水浸水想定区域図（想定最大規模）

山梨県（令和５年３月23日公表）
810mm /2日

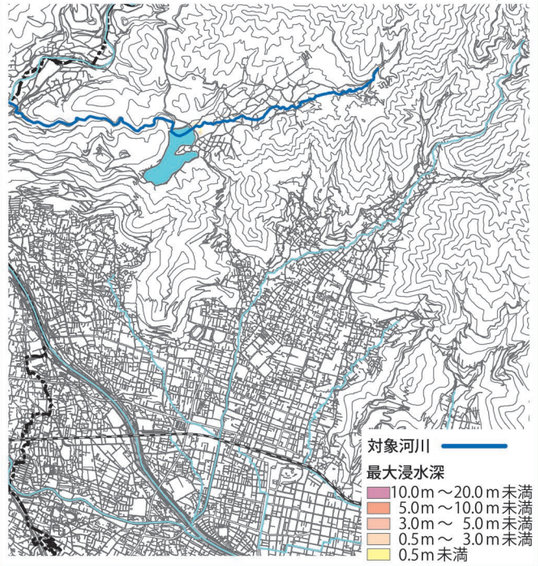

御岳川洪水浸水想定区域図（想定最大規模）

山梨県（令和６年７月29日公表）
810mm /1日

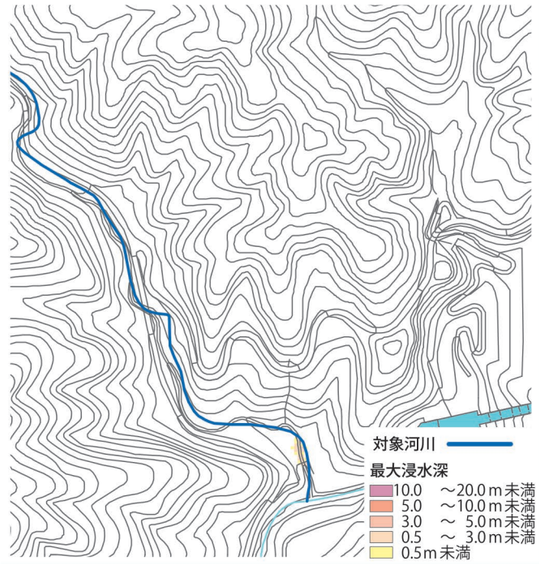

冷沢川洪水浸水想定区域図（想定最大規模）

山梨県（令和６年７月29日公表）
810mm /1日

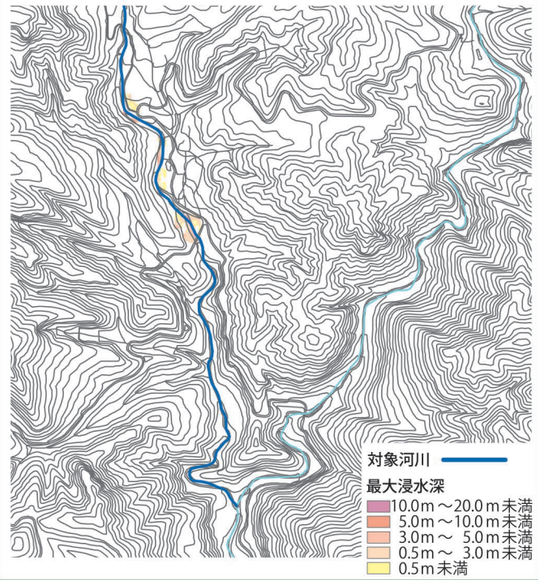

その他河川の内、次の13河川は調査の結果、洪水浸水想定区域の該当箇所がありませんでした。

東沢川（上積翠寺町）	西沢川（上積翠寺町）	白沢川（上積翠寺町）
洞川（上積翠寺町）	高谷沢川（黒平町）	田園川（右左口町）
古宿川（右左口町）	境川（梯町）	熊穴沢川（梯町）
井野沢川（梯町、古関町）	王岳川（古関町）	滝戸川（上流）（中畑橋上流）
新堀川（白井町）		

この地図は、甲斐市長の承認を得て同市発行の甲斐市都市計画基本図（縮尺1/2,500）を使用し、作成したものである。（甲斐都第10-70号）