2-9. 각 하천별 홍수 침수 예상 구역도

색인도

각 지도는 각 하천의 홍수 예보 구간 또는 수위 주지 구간 등에 대해 예상 최대 규모의 홍수 침수 예상 구역, 침수된 경우에 예상되는 침수심을 표시한 지도입니다.

이 홍수 침수 예상 구역 이외에서도 침수가 발생하거나 실제 침수심이 예상 수심과 다른 경우가 있습니다.

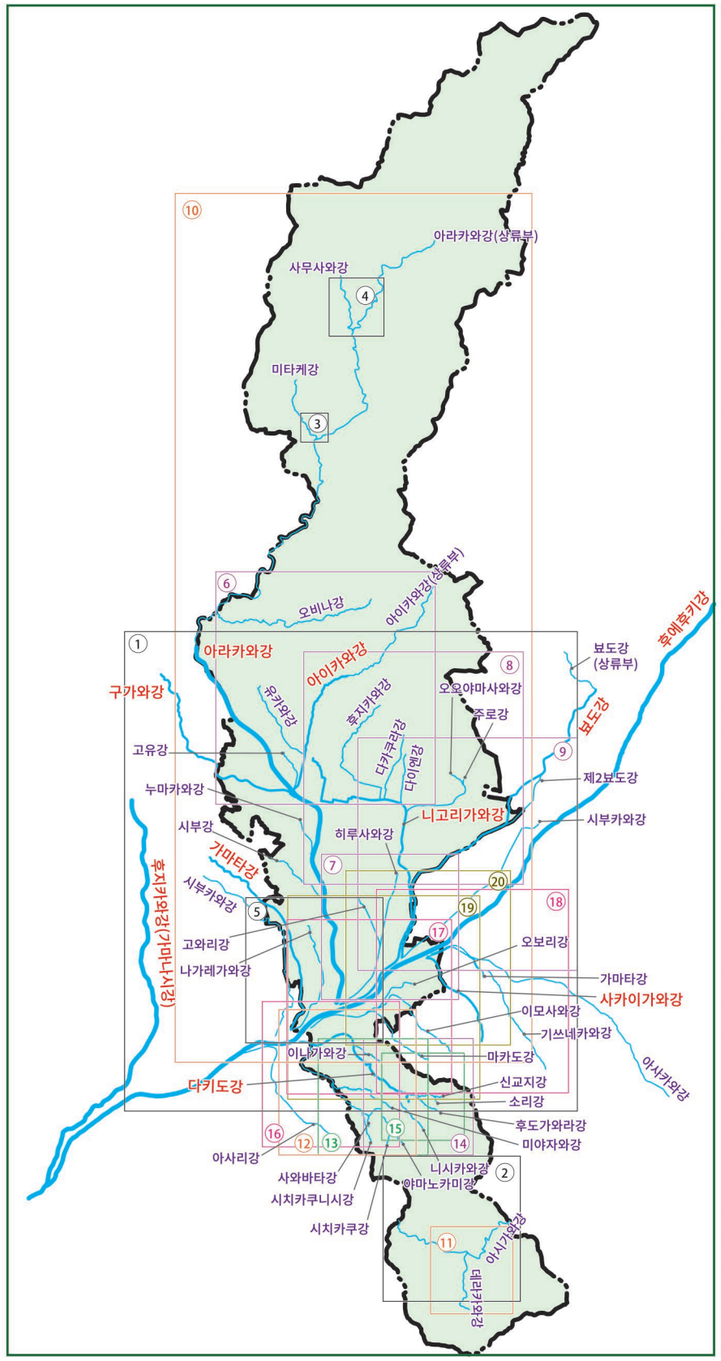

프레임번호	하천이름	종류	페이지
1	가마나시강	홍수예보하천	P36
1	후에후키강	홍수예보하천	P36
1	아라카와강	홍수예보하천	P36
1	아이카와강	수위주지하천	P37
1	니고리가와강	수위주지하천	P37
1	뵤도강	수위주지하천	P37
1	다키도강	수위주지하천	P37
1	사카이가와강	수위주지하천	P37
1	가마타강	수위주지하천	P38
1	구가와강	수위주지하천	P38
5	나가레가와강	기타하천	P38
5	시부카와강	기타하천	P38
2	아시가와강	기타하천	P39
11	데라카와강	기타하천	P39
12	시치카쿠강	기타하천	P39
13	미야자와강·사와바타강	기타하천	P40
13	시치카쿠니시강·야마노카미강	기타하천	P40
14	니시카와강·신교지강	기타하천	P40
15	소리강·후도가와라강	기타하천	P40
16	이나카와강·아사리강	기타하천	P40
17	마카도강	기타하천	P41
18	기쓰네카와강(후에후키시)	기타하천	P41
19	이모사와강·아사카와강	기타하천	P41
20	오보리강·가마타강	기타하천	P41
1	시부강	기타하천	P42
1	누마카와강	기타하천	P42
7	히루사와강	기타하천	P42
7	고와리강	기타하천	P42
9	시부카와강(시라이초)	기타하천	P43
9	뵤도강(상류부)	기타하천	P43
9	제2뵤도강	기타하천	P43
8	주로강	기타하천	P43
8	다이엔강·오오야마사와강	기타하천	P43
8	다카쿠라강	기타하천	P44
8	후지카와강	기타하천	P44
6	아이카와강(상류부)	기타하천	P44
6	유카와강	기타하천	P44
6	고유강	기타하천	P45
10	아라카와강(상류부)	기타하천	P45
6	오비나강	기타하천	P45
3	미타케강	기타하천	P46
4	사무사와강	기타하천	P46
	침수 예상이 없는 하천 일람	기타하천	P46

【홍수 예보 하천】가마나시강、후에후키강、아라카와강　【수위 주지 하천】아이카와강

가마나시강 홍수 침수 예상 구역도(예상 최대 규모)

국토교통성 간토지방 정비국 고후 하천 국도 사무소
(2017년 3월 21일 공표)
후지카와강 하류 지역의 48시간 총 강우량 565mm
후지카와강 상류 지역의 48시간 총 강우량 632mm

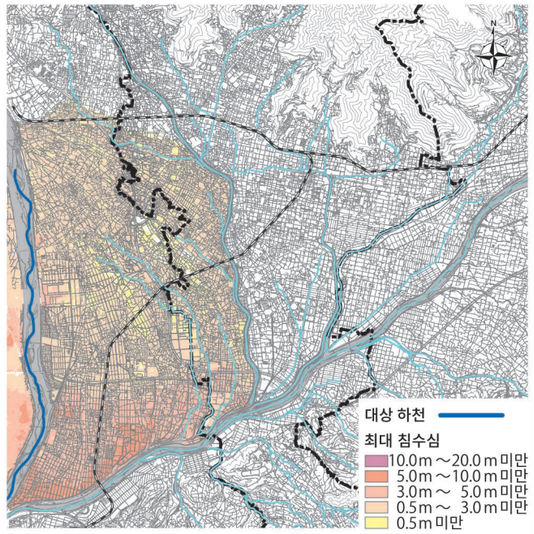

후에후키강 홍수 침수 예상 구역도(예상 최대 규모)

국토교통성 간토지방 정비국 고후 하천 국도 사무소
(2017년 3월 21일 공표)
후지카와강 상류 지역의 48시간 총 강우량632mm

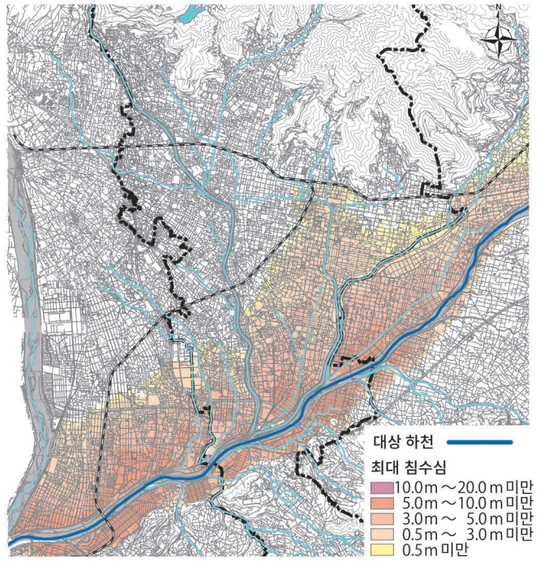

아라카와강 홍수 침수 예상 구역도(예상 최대 규모)

야마나시현(2017년 7월 31일 공표)
810.0mm/2일

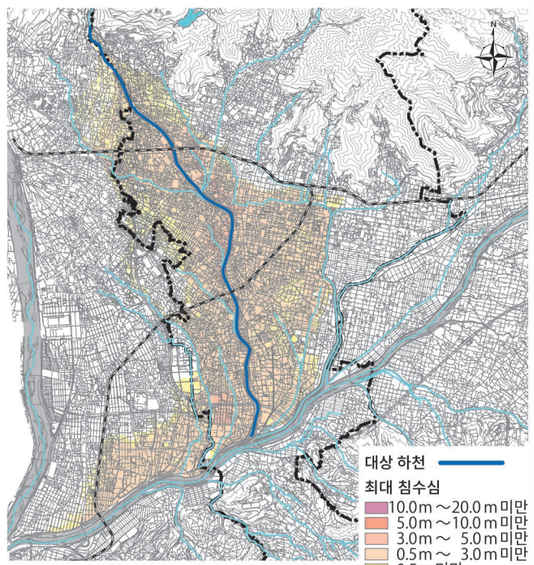

아이카와강 홍수 침수 예상 구역도(예상 최대 규모)

야마나시현(2017년 7월 31일 공표)
130.62mm/1시간

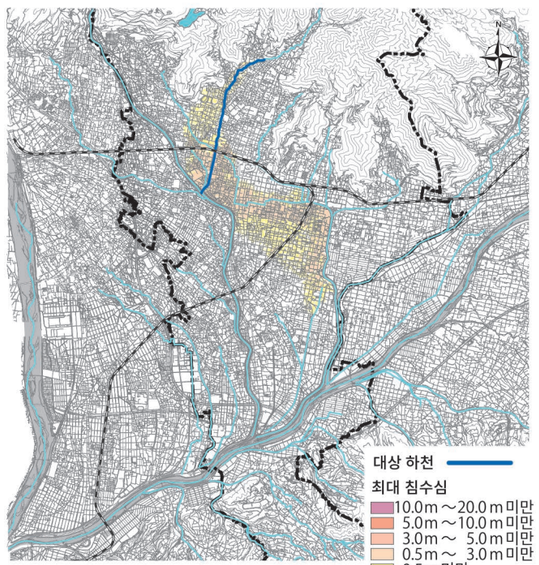

この地図の作成に当たっては、中央市長の承認を得て、中央市発行の縮尺１万分の１中央市全図を使用した。（承認番号　中央都第 11-2 号）
この地図は、笛吹市長の承認を得て同市発行の縮尺 10,000 分の１の都市計画基本図を使用し、作成したものである。（令和３年 11 月４日 笛まち第 11-2 号）
この地図の作成に当たっては、昭和町長の承認を得て、同町発行の 10,000 分の１図を使用したものである。（承認番号 令和３年 11 月２日　昭都第 159 号）
この地図は、甲斐市長の承認を得て同市発行の甲斐市都市計画基本図（縮尺 1/2,500）を使用し、作成したものである。（甲斐都第 10-70 号）

2-9. 각 하천별 홍수 침수 예상 구역도

【수위 주지 하천】니고리가와강、뵤도강、다키도강、사카이가와강

니고리가와강 홍수 침수 예상 구역도(예상 최대 규모)

야마나시현(2017년 7월 31일 공표)
131.14mm/1시간

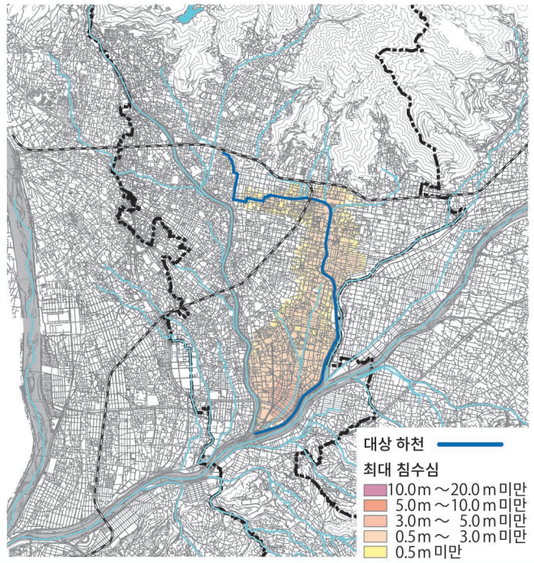

뵤도강 홍수 침수 예상 구역도(예상 최대 규모)

야마나시현(2017년 7월 31일 공표)
118.79mm/1시간

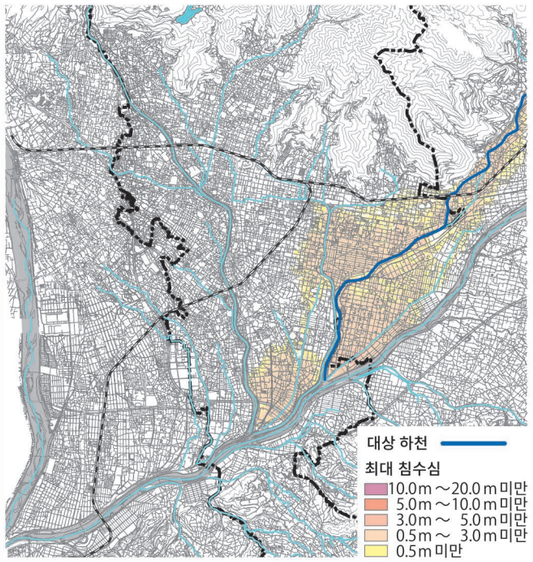

다키도강 홍수 침수 예상 구역도(예상 최대 규모)

야마나시현(2017년 7월 31일 공표)
138.12mm/1시간

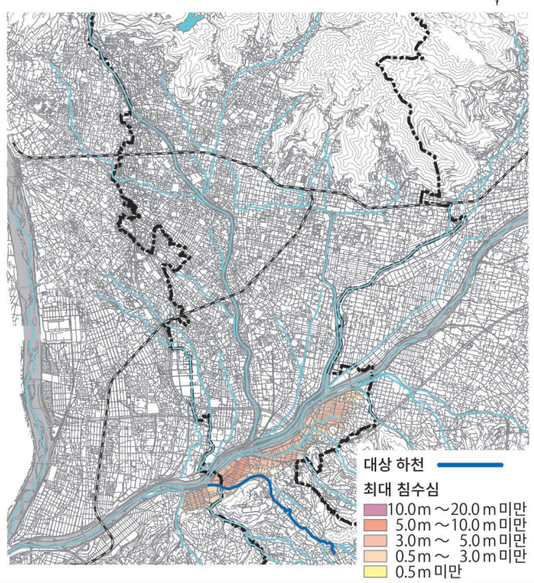

사카이가와강 홍수 침수 예상 구역도(예상 최대 규모)

야마나시현(2017년 7월 31일 공표)
142.89mm/1시간

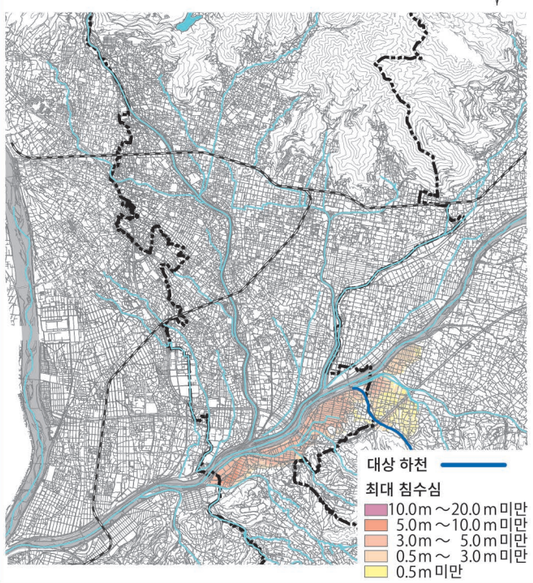

【수위 주지 하천】가마타강、구가와강 【기타 하천】나가레가와강、시부카와강

가마타강 홍수 침수 예상 구역도(예상 최대 규모)

야마나시현(2021년 3월 25일 공표)
72.98mm/1시간

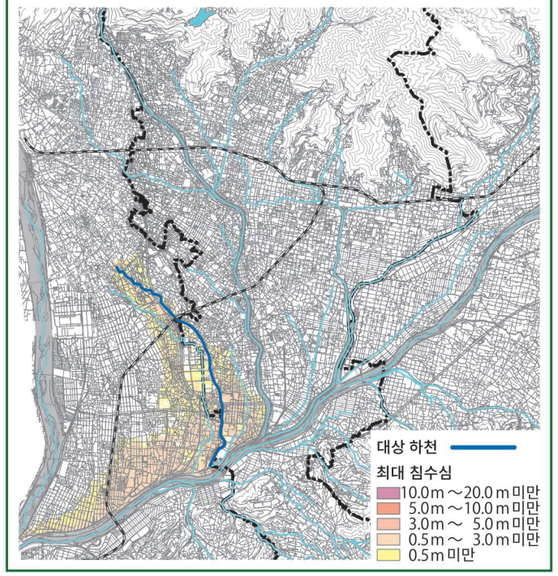

구가와강 홍수 침수 예상 구역도(예상 최대 규모)

야마나시현(2021년 3월 25일 공표)
132.95mm/1시간

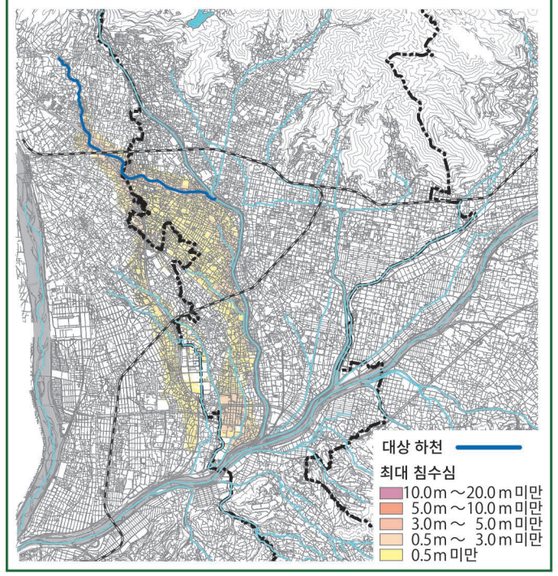

나가레가와강 홍수 침수 예상 구역도(예상 최대 규모)

야마나시현(2023년 3월 23일 공표)
836mm/1일

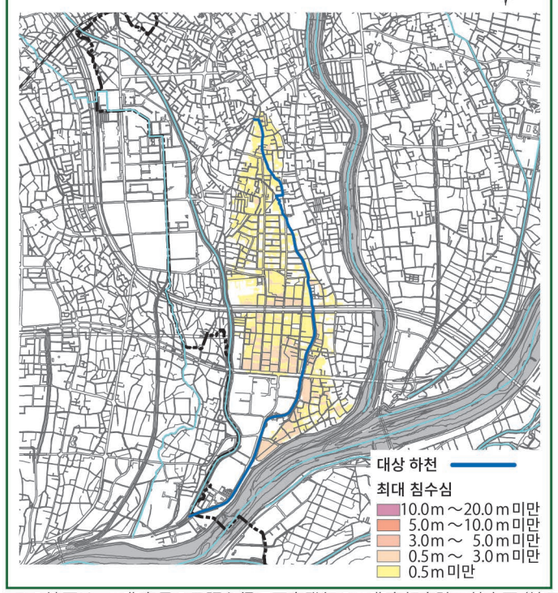

시부카와강 홍수 침수 예상 구역도(예상 최대 규모)

야마나시현(2023년 3월 23일 공표)
836mm/1일

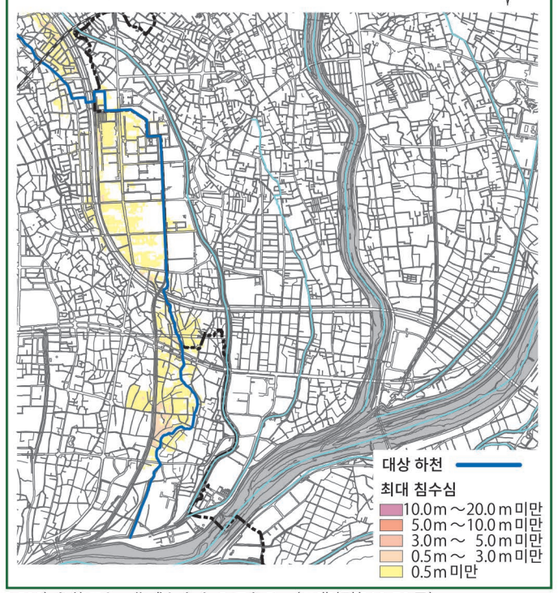

この地図の作成に当たっては、中央市長の承認を得て、中央市発行の縮尺1万分の1中央市全図を使用した。(承認番号　中央都第11-2号)
この地図は、笛吹市長の承認を得て同市発行の縮尺10,000分の1の都市計画基本図を使用し、作成したものである。(令和3年11月4日 笛まち第11-2号)
この地図の作成に当たっては、昭和町長の承認を得て、同町発行の10,000分の1図を使用したものである。(承認番号 令和3年11月2日　昭都第159号)
この地図は、甲斐市長の承認を得て同市発行の甲斐市都市計画基本図 (縮尺1/2,500) を使用し、作成したものである。(甲斐都第10-70号)

2-9. 각 하천별 홍수 침수 예상 구역도

【기타 하천】아시가와강、데라카와강、시치카쿠강、미야자와강・사와바타강

아시가와강 홍수 침수 예상 구역도(예상 최대 규모)

야마나시현(2024년 7월 29일 공표)
843.4mm/2일

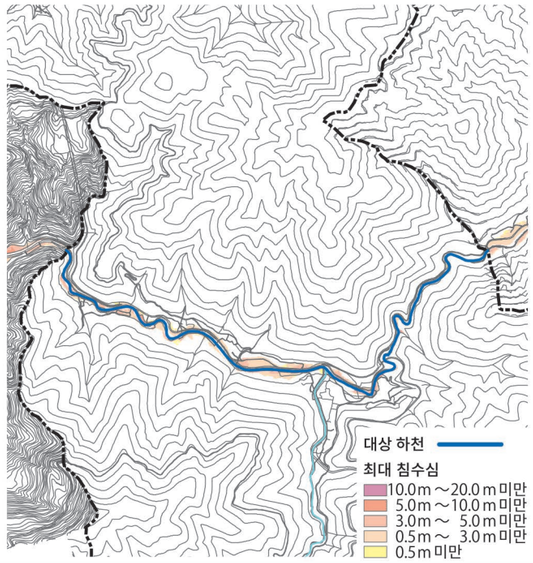

데라카와강 홍수 침수 예상 구역도(예상 최대 규모)

야마나시현(2024년 7월 29일 공표)
843.4mm/2일

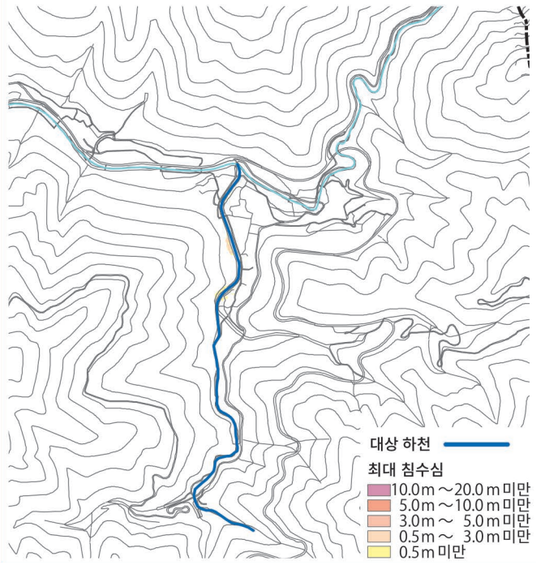

시치카쿠강 침수 예상 구역도(예상 최대 규모)

야마나시현(2023년 3월 23일 공표)
836mm/1일

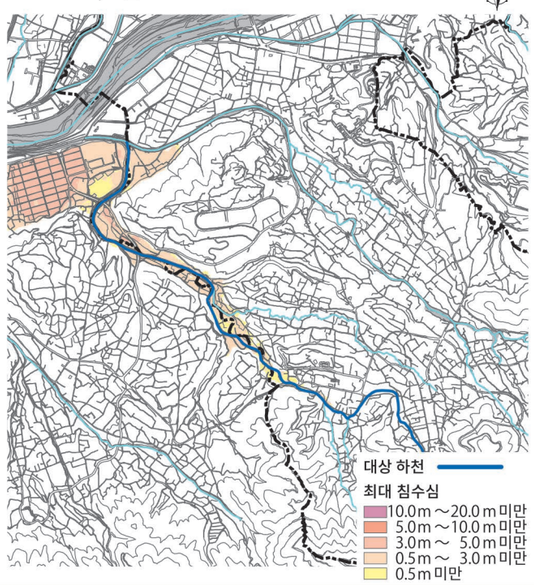

미야자와강・사와바타강 홍수 침수 예상 구역도(예상 최대 규모)

야마나시현(2023년 3월 23일 공표)
836mm/1일

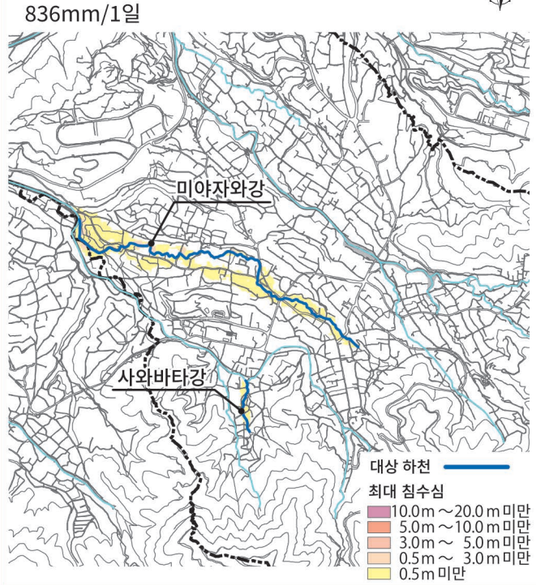

【기타 하천】시치카쿠니시강・야마노카미강、니시카와강・신교지강、
소리강・후도가와라강、이나가와강・아사리강

시치카쿠니시강・야마노카미강 홍수 침수 예상 구역도(예상 최대 규모)

야마나시현(2023년 3월 23일 공표)
836mm/1일

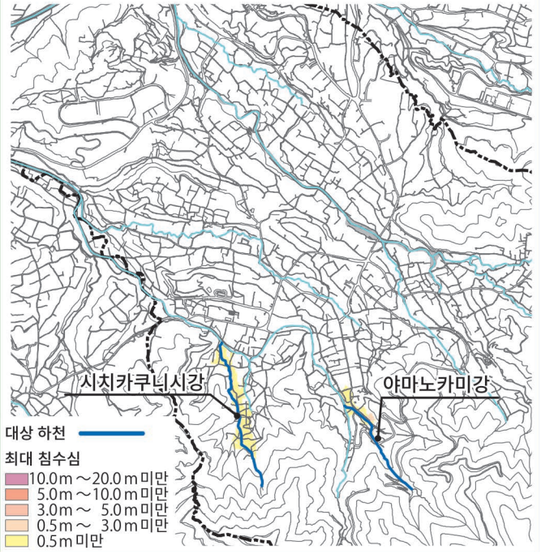

니시카와강・신교지강 홍수 침수 예상 구역도(예상 최대 규모)

야마나시현(2023년 3월 23일 공표)
836mm/1일

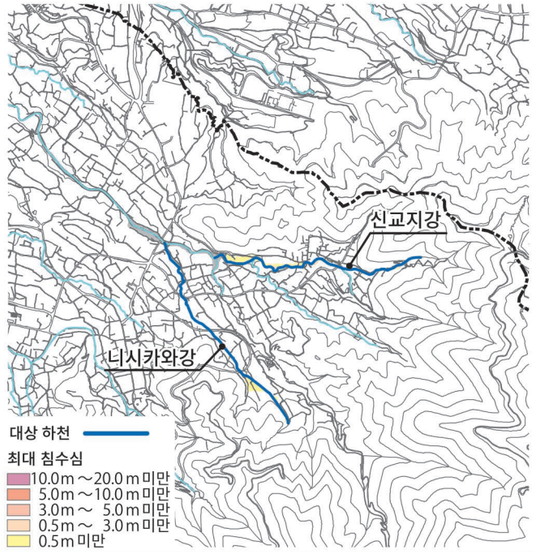

소리강・후도가와라강 홍수 침수 예상 구역도(예상 최대 규모)

야마나시현(2023년 3월 23일 공표)
836mm/1일

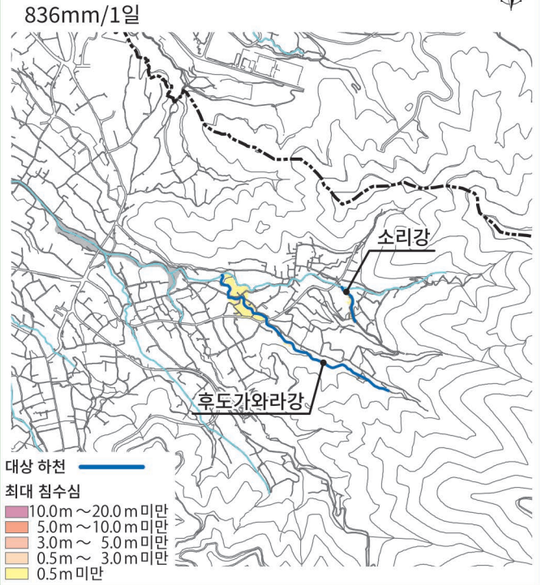

이나가와강・아사리강 홍수 침수 예상 구역도(예상 최대 규모)

이나가와강：야마나시현(2023년 3월 23일 공표)836mm/1일
아 사 리 강：야마나시현(2024년 7월 29일 공표)836mm/1일

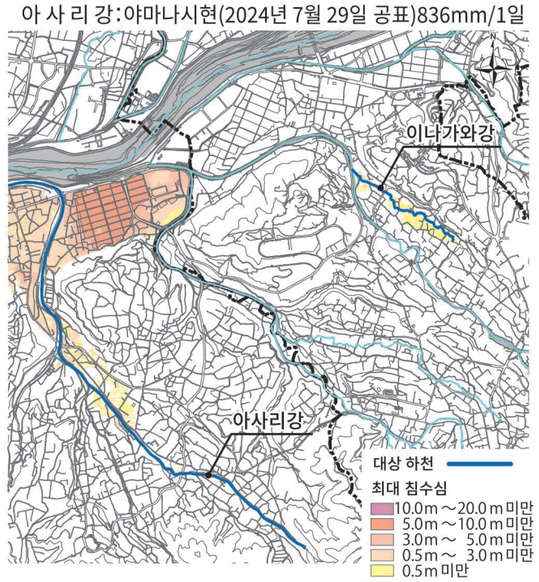

この地図の作成に当たっては、中央市長の承認を得て、中央市発行の縮尺1万分の1中央市全図を使用した。（承認番号　中央都第11-2号）
測量法に基づく国土地理院長承認（使用）R 6JHs 587
この地図は、笛吹市長の承認を得て同市発行の縮尺10,000分の1の都市計画基本図を使用し、作成したものである。（令和3年11月4日 笛まち第11-2号）