## 2-9. 각 하천별 홍수 침수 예상 구역도

【기타 하천】마카도강、기쓰네카와강(후에후키시)、이모사와강・아사카와강、
오보리강・가마타강

### 마카도강 홍수 침수 예상 구역도(예상 최대 규모)

야마나시현(2023년 3월 23일 공표)
836mm/1일

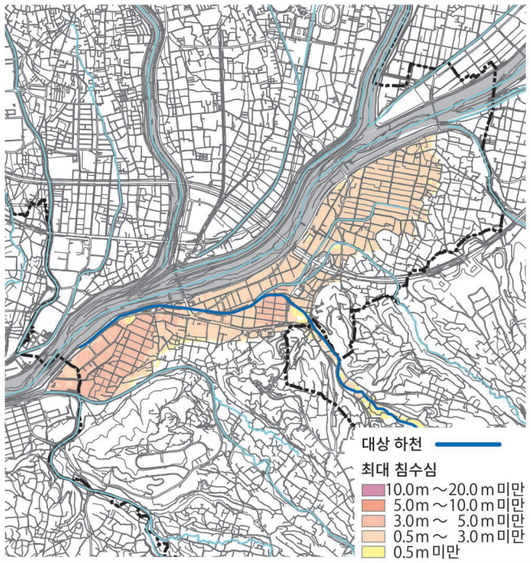


### 기쓰네카와강(후에후키시) 홍수 침수 예상 구역도(예상 최대 규모)

야마나시현(2024년 7월 29일 공표)
836mm/1일

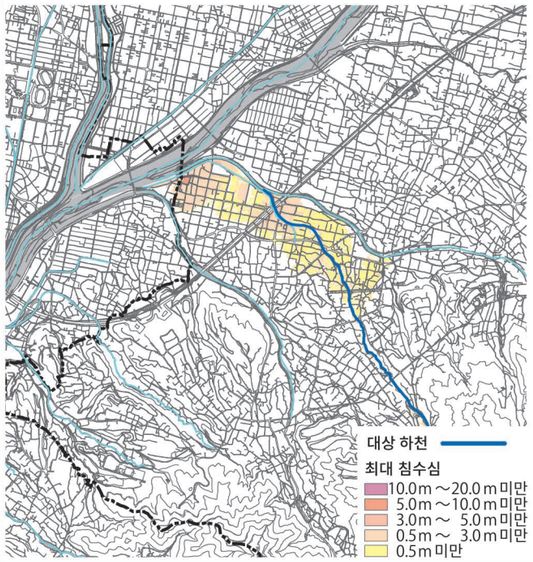


### 이모사와강・아사카와강 침수 예상 구역도(예상 최대 규모)

이모사와강：야마나시현(2023년 3월 23일 공표)836mm/1일
아사카와강：야마나시현(2024년 7월 29일 공표)836mm/1일

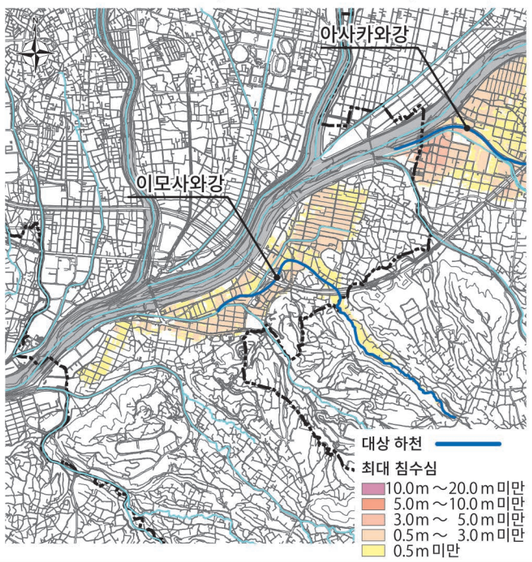


### 오보리강・가마타강 홍수 침수 예상 구역도(예상 최대 규모)

오보리강：야마나시현(2023년 3월 23일 공표)836mm/1일
가마타강：야마나시현(2024년 7월 29일 공표)836mm/1일

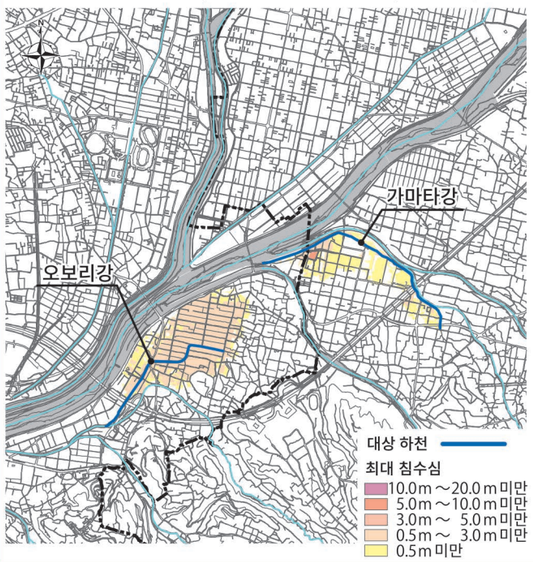


この地図の作成に当たっては、中央市長の承認を得て、中央市発行の縮尺１万分の１中央市全図を使用した。（承認番号　中央都第11-2号）
この地図は、笛吹市長の承認を得て同市発行の縮尺10,000分の１の都市計画基本図を使用し、作成したものである。（令和３年11月４日 笛まち第11-2号）
この地図の作成に当たっては、昭和町長の承認を得て、同町発行の10,000分の１図を使用したものである。（承認番号 令和３年11月２日　昭都第159号）

【기타 하천】시부강、누마카와강、히루사와강、고와리강

### 시부강 홍수 침수 예상 구역도(예상 최대 규모)

야마나시현(2023년 3월 23일 공표)
810mm/2일

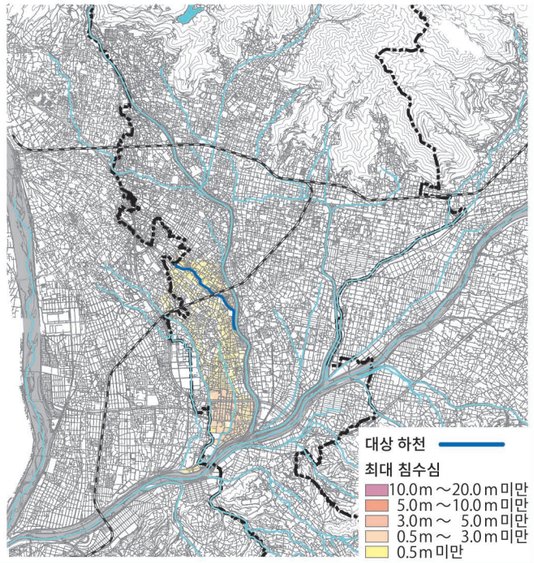


### 누마카와강 홍수 침수 예상 구역도(예상 최대 규모)

야마나시현(2023년 3월 23일 공표)
810mm/2일

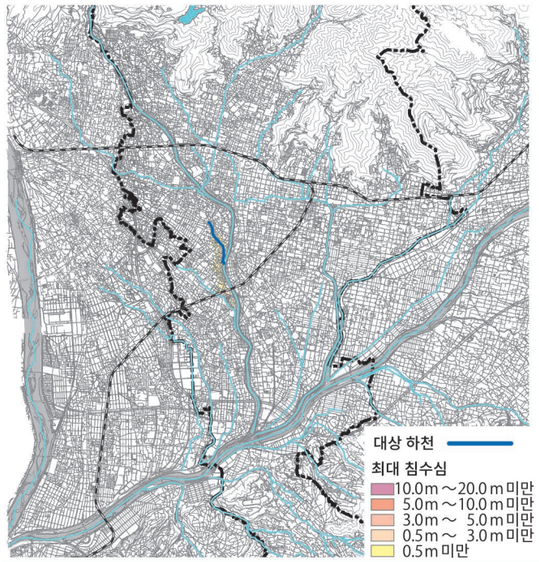


### 히루사와강 홍수 침수 예상 구역도(예상 최대 규모)

야마나시현(2023년 3월 23일 공표)
836mm/1일

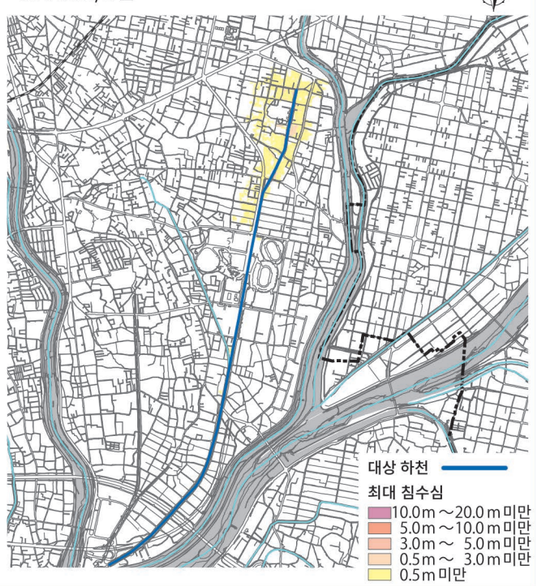


### 고와리강 홍수 침수 예상 구역도(예상 최대 규모)

야마나시현(2023년 3월 23일 공표)
836mm/1일

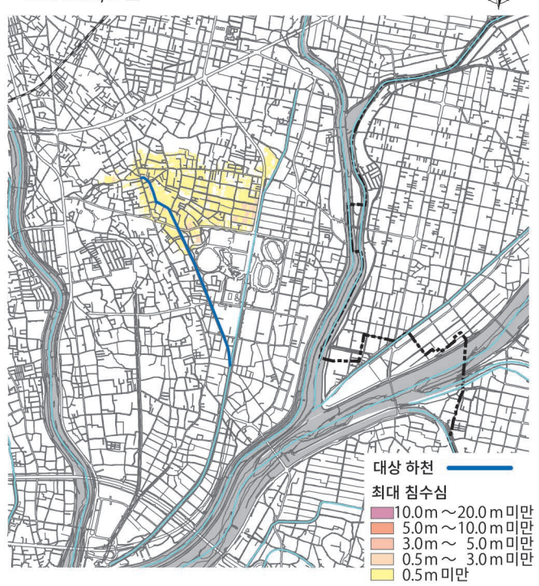


この地図は、甲斐市長の承認を得て同市発行の甲斐市都市計画基本図（縮尺 1/2,500）を使用し、作成したものである。（甲斐都第10-70号）

## 2-9. 각 하천별 홍수 침수 예상 구역도

【기타 하천】시부카와강(시라이정)、뵤도강(상류부)、제2뵤도강、주로강

### 시부카와강(시라이정) 홍수 침수 예상 구역도(예상 최대 규모)

야마나시현(2023년 3월 23일 공표)
836mm/1일

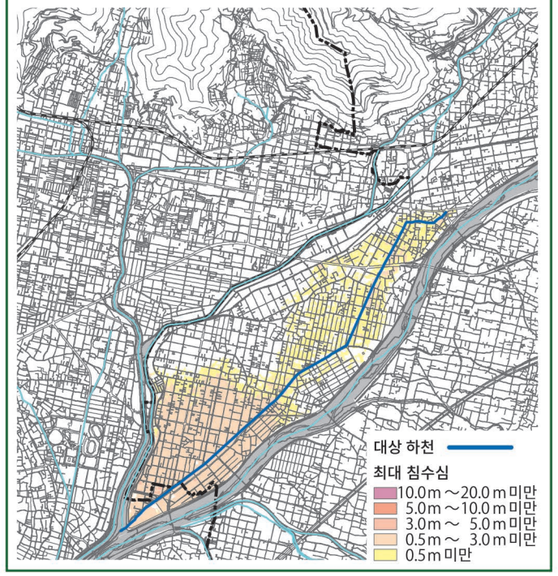


### 뵤도강(상류부) 홍수 침수 예상 구역도(예상 최대 규모)

야마나시현(2024년 7월 29일 공표)
834mm/1일

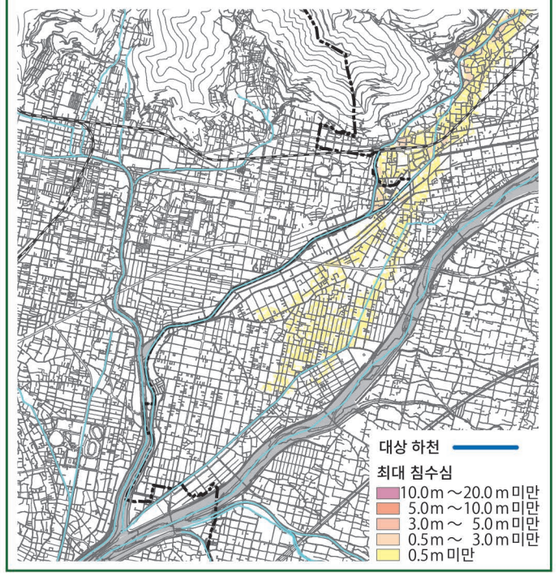


### 제2뵤도강 홍수 침수 예상 구역도(예상 최대 규모)

야마나시현(2024년 7월 29일 공표)
834mm/1일

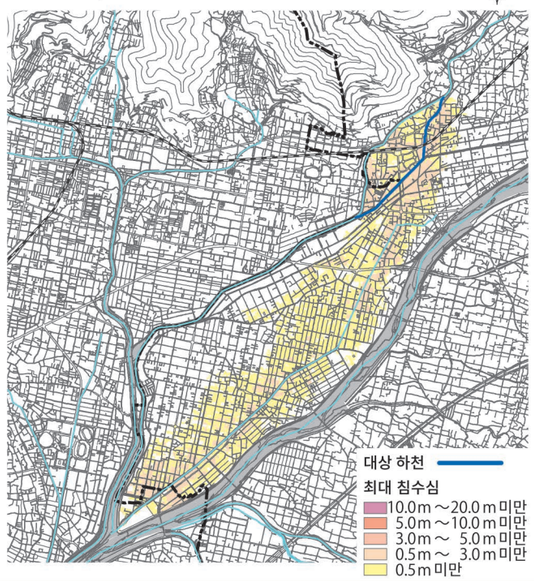


### 주로강 홍수 침수 예상 구역도(예상 최대 규모)

야마나시현(2023년 3월 23일 공표)
836mm/1일

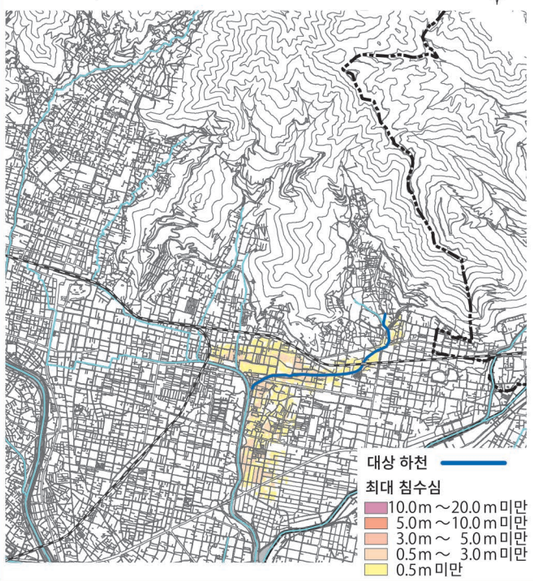


【기타 하천】다이엔강・오오야마사와강、다카쿠라강、후지카와강、아이카와강(상류부)

### 다이엔강・오오야마사와강 홍수 침수 예상 구역도(예상 최대 규모)

야마나시현(2023년 3월 23일 공표)
836mm/1일

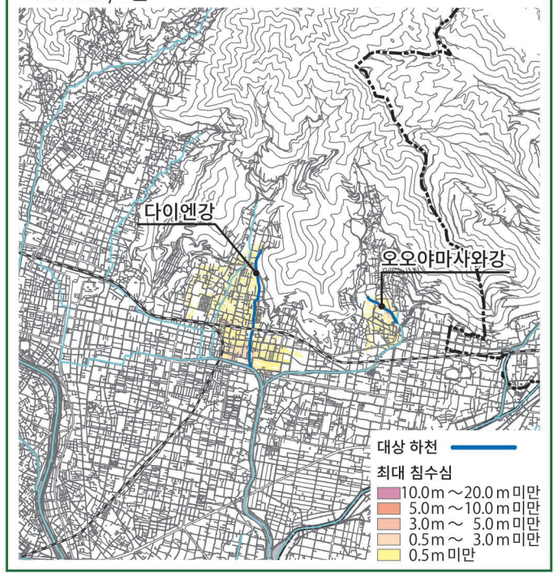


### 다카쿠라강 홍수 침수 예상 구역도(예상 최대 규모)

야마나시현(2023년 3월 23일 공표)
836mm/1일

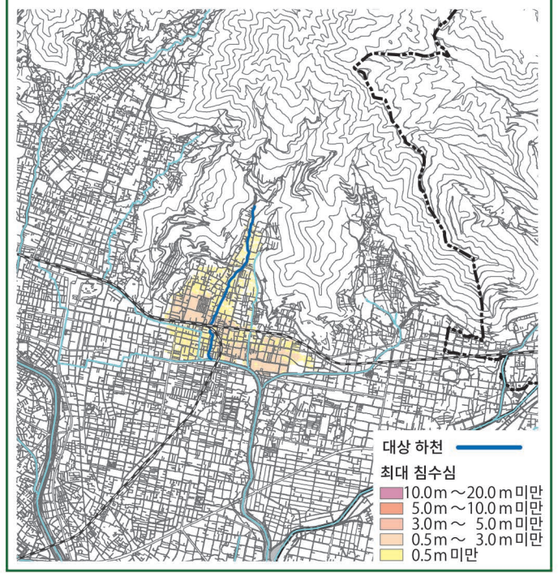


### 후지카와강 홍수 침수 예상 구역도(예상 최대 규모)

야마나시현(2023년 3월 23일 공표)
836mm/1일

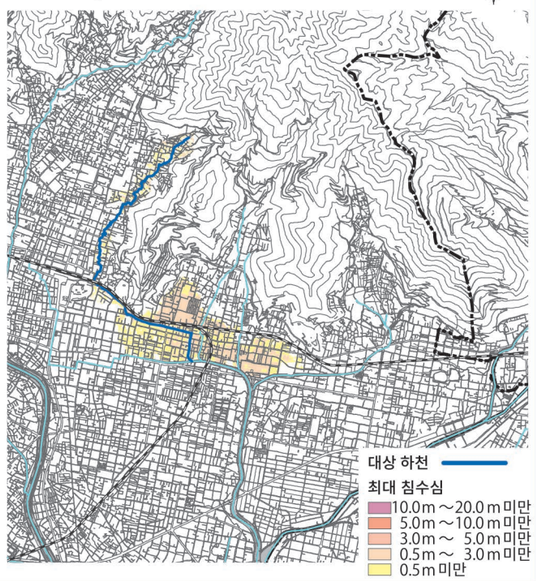


### 아이카와강(상류부) 홍수 침수 예상 구역도(예상 최대 규모)

야마나시현(2023년 3월 23일 공표)
810mm/2일

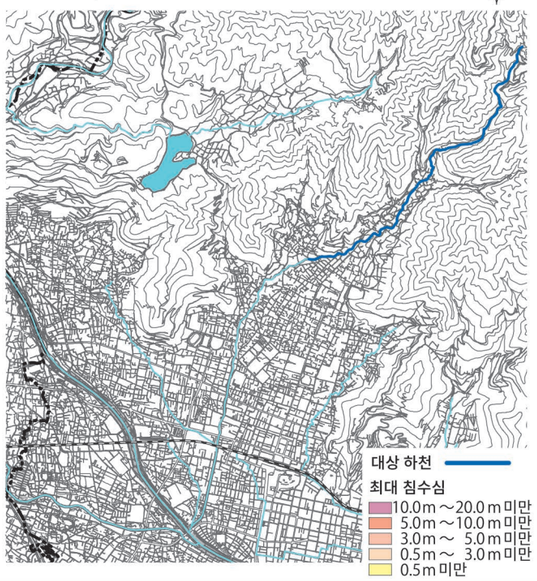


この地図は、笛吹市長の承認を得て同市発行の縮尺10,000分の1の都市計画基本図を使用し、作成したものである。(令和3年11月4日 笛まち第11-2号)
この地図は、甲斐市長の承認を得て同市発行の甲斐市都市計画基本図(縮尺1/2,500)を使用し、作成したものである。(甲斐都第10-70号)

## 2-9. 각 하천별 홍수 침수 예상 구역도

### 【기타 하천】유카와강、고유강、아라카와강(상류부)

#### 유카와강 홍수 침수 예상 구역도(예상 최대 규모)

야마나시현(2023년 3월 23일 공표)
810mm/2일

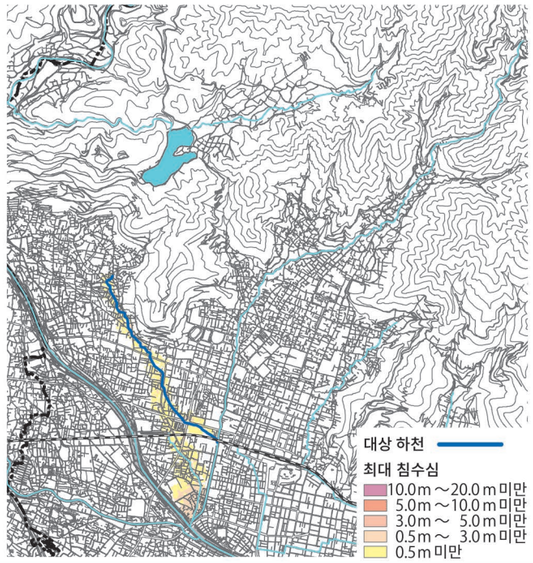


#### 아라카와강(상류부) 홍수 침수 예상 구역도(예상 최대 규모)

야마나시현(2023년 3월 23일 공표)
810mm/2일

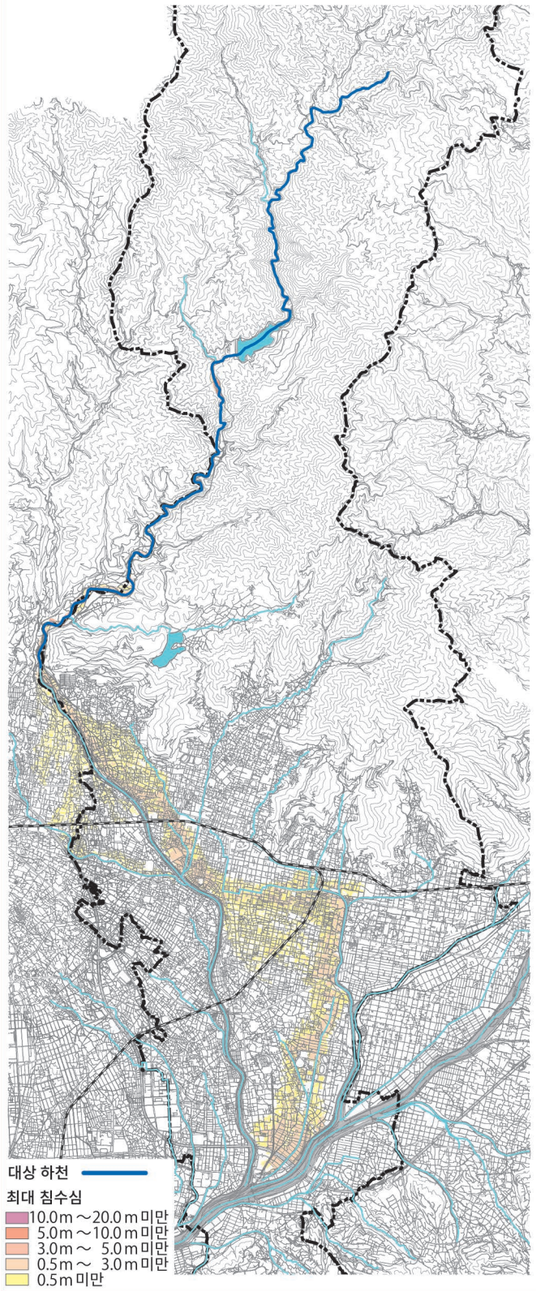


#### 고유강 홍수 침수 예상 구역도(예상 최대 규모)

야마나시현(2023년 3월 23일 공표)
810mm/2일

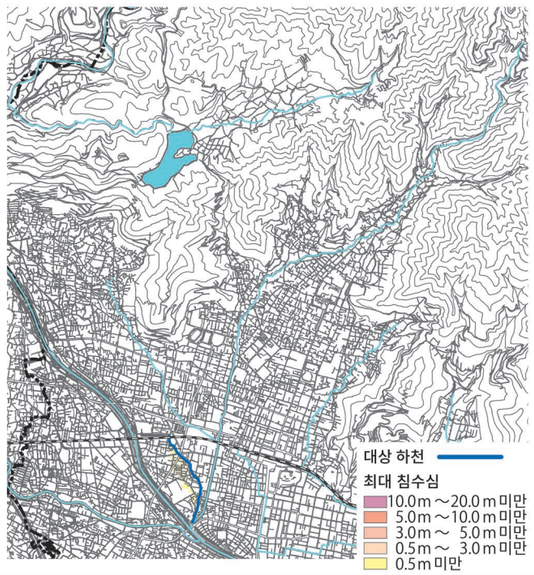


### 【기타 하천】오비나강、미타케강、사무사와강

#### 오비나강 홍수 침수 예상 구역도(예상 최대 규모)

야마나시현(2023년 3월 23일 공표)
810mm/1일

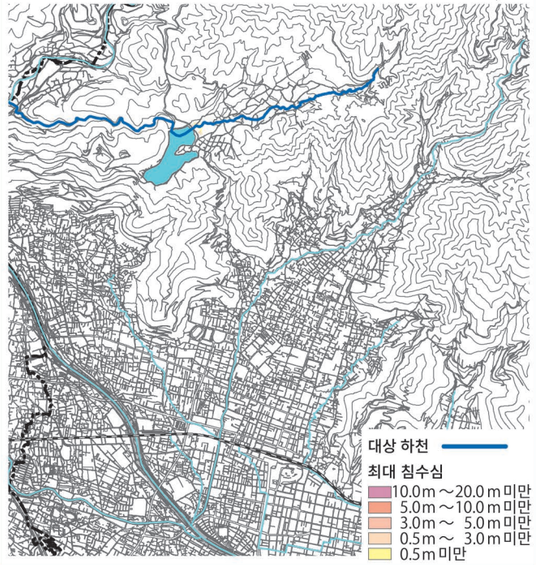


#### 미타케강 홍수 침수 예상 구역도(예상 최대 규모)

야마나시현(2024년 7월 29일 공표)
810mm/1일

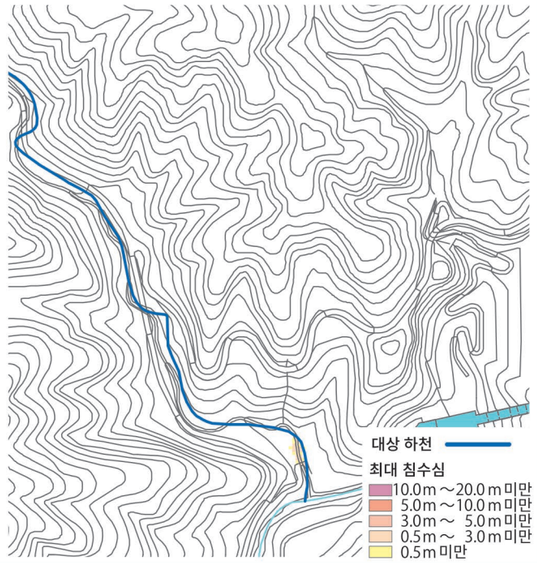


#### 사무사와강 홍수 침수 예상 구역도(예상 최대 규모)

야마나시현(2024년 7월 29일 공표)
810mm/1일

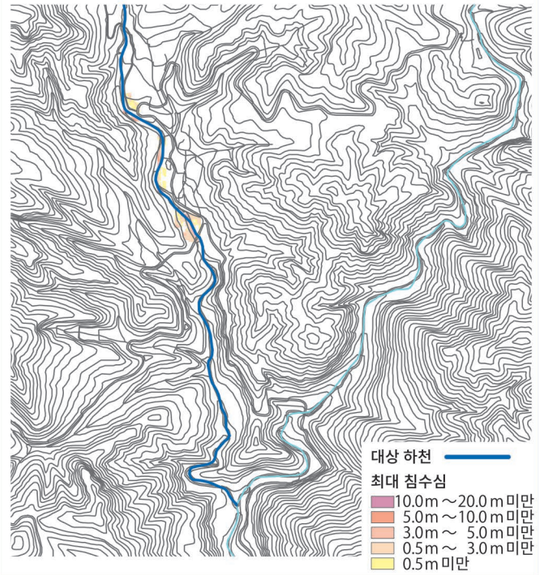


기타 하천 중, 다음 13개 하천은 조사 결과, 홍수 침수 예상 구역에 해당하는 곳이 없었습니다.

| | | |
|---|---|---|
| 히가시자와강<br>(가미세키스이지정) | 니시자와강<br>(가미세키스이지정) | 시라사와강<br>(가미세키스이지정) |
| 호라가와강<br>(가미세키스이지정) | 고야사와강<br>(구로베라정) | 덴엔강<br>(우바구치정) |
| 후루야도강<br>(우바구치정) | 사카이가와강<br>(가케하시마치정) | 구마아나자와강<br>(가케하시마치정) |
| 이노사와강<br>(가케하시마치정、후루세키정) | 오타케강<br>(후루세키정) | 다키도강(상류)<br>(나카하타대교 상류) |
| 신호리강<br>(시라이정) | | |

この地図の作成に当たっては、中央市長の承認を得て、中央市発行の縮尺1万分の1中央市全図を使用した。(承認番号　中央都第11-2号)
この地図は、笛吹市長の承認を得て同市発行の縮尺10,000分の1の都市計画基本図を使用し、作成したものである。(令和3年11月4日 笛まち第11-2号)
この地図の作成に当たっては、昭和町長の承認を得て、同町発行の10,000分の1図を使用したものである。(承認番号 令和3年11月2日　昭都第159号)
この地図は、甲斐市長の承認を得て同市発行の甲斐市都市計画基本図 (縮尺1/2,500) を使用し、作成したものである。(甲斐都第10-70号)