2-10. 침수 지속 시간도

고후 분지에는 지형적 조건 때문에 하천이 범람했을 때에 침수가 장기간 지속될 가능성이 있는 지역도 있습니다. 이 침수 지속 시간도는 침수심이 0.5m을 넘은 후 다시 밑돌기까지의 시간을 나타낸 것입니다.

침수가 장기간 지속될 때 퇴거 대피하지 않고 자택의 2층 등으로 대피한 경우, 전기, 가스, 수도 등의 생활 필수 인프라를 사용할 수 없게 되거나 비축해 둔 물이나 식량 등이 고갈될 우려가 있습니다.

침수 지속 시간이 장기화한 경우의 리스크



기타
- 침수심이 깊은 경우에는 집에서 밖으로 나올 수 없다.
- 아픈 사람이 생긴 경우에 대응이 어렵고 정기적인 진료를 받고 있는 사람은 진료를 받을 수 없다.
- 고층에서는 정전 등에 의하여 엘리베이터가 멈추고, 계단으로 이동하기 어렵다.

등

침수 지속 시간
- 3일~일주일 미만
- 1일~3일 미만
- 12시간~24시간 미만
- 12시간 미만

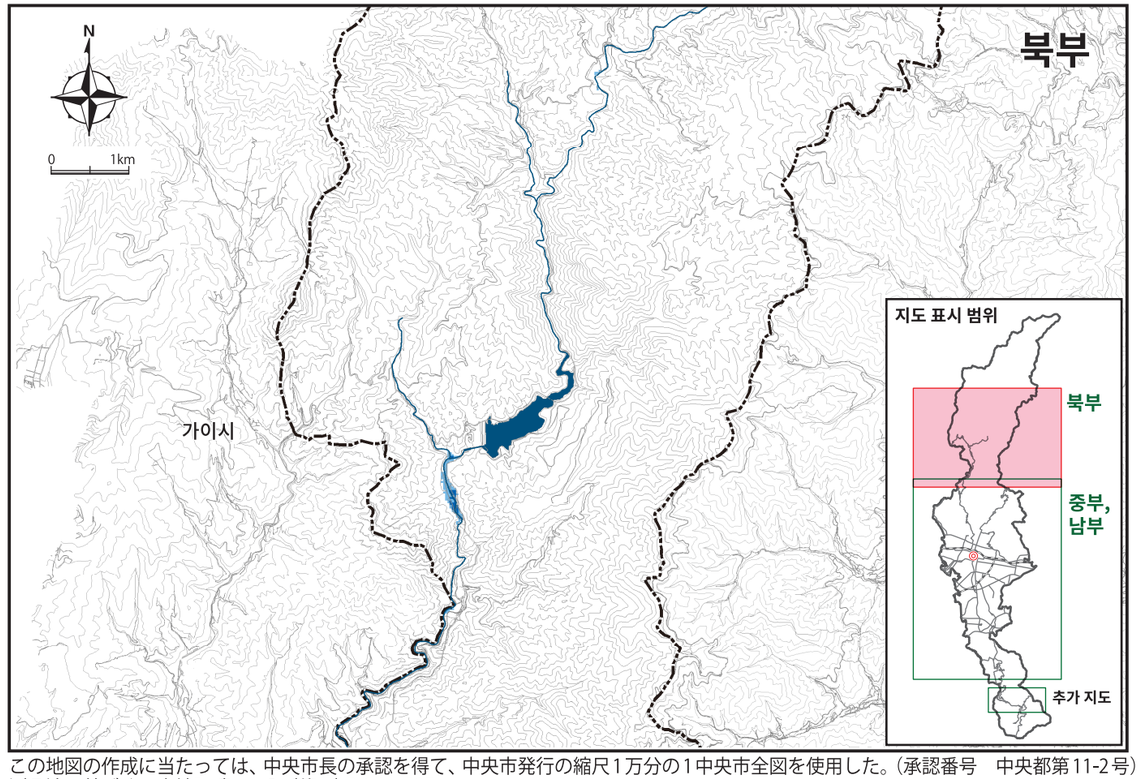

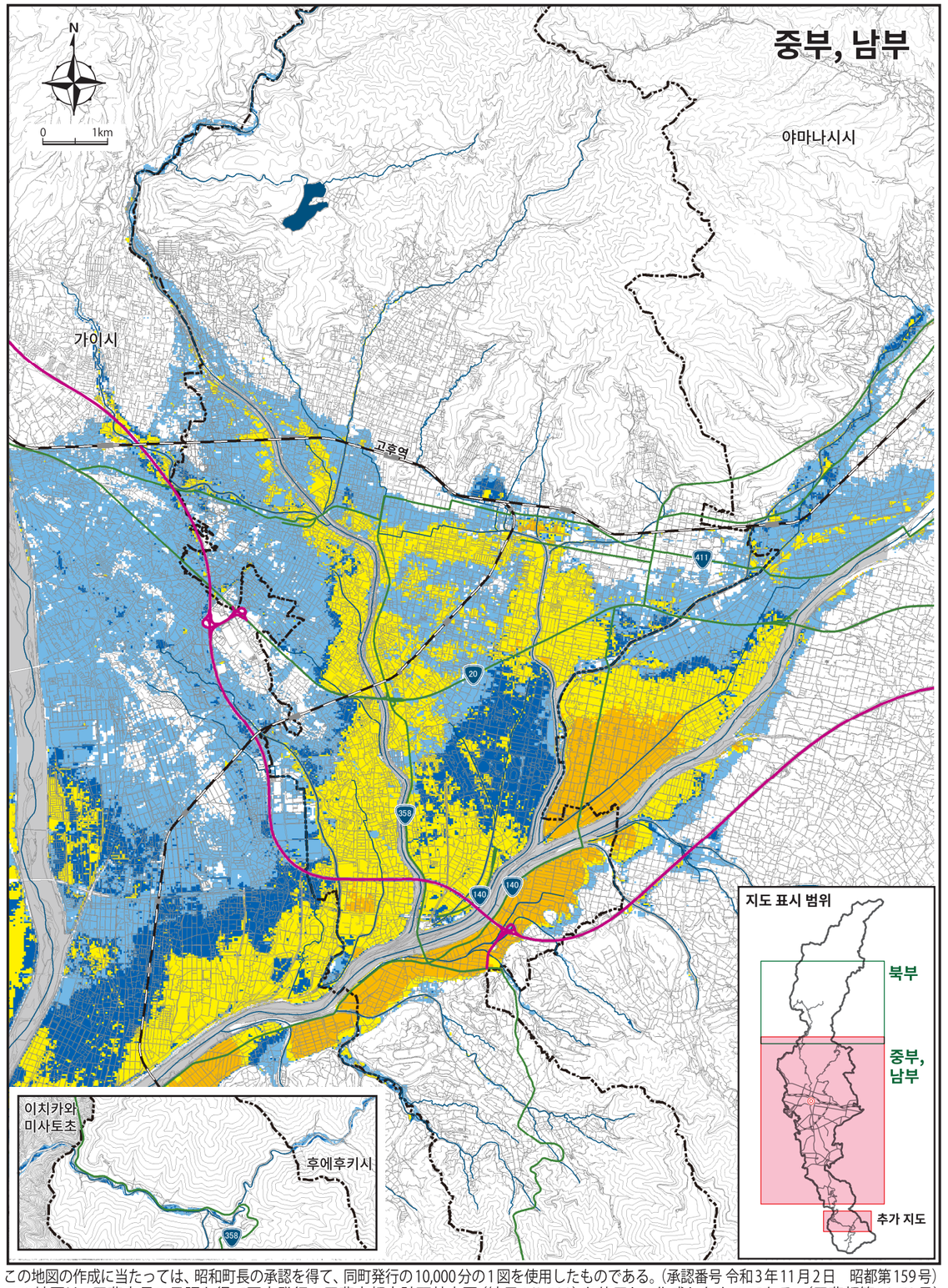

この地図の作成に当たっては、中央市長の承認を得て、中央市発行の縮尺１万分の１中央市全図を使用した。（承認番号　中央都第11-2号）
測量法に基づく国土地理院長承認（使用）R 6JHs 587
この地図は、笛吹市長の承認を得て同市発行の縮尺10,000分の１の都市計画基本図を使用し、作成したものである。（令和３年11月４日 笛まち第11-2号）

この地図の作成に当たっては、昭和町長の承認を得て、同町発行の10,000分の１図を使用したものである。（承認番号 令和３年11月２日　昭都第159号）
この地図は、甲斐市長の承認を得て同市発行の甲斐市都市計画基本図（縮尺 1/2,500）を使用し、作成したものである。（甲斐都第10-70号）

2-11. 대피 시 주의 사항

호우 등의 재해로 인한 위험이 닥치면 시에서 대피 정보를 발령하고 시민 여러분에게 대피를 권유합니다.하지만 신변의 위험이 느껴진다면 시의 대피 지시를 기다리지 말고 대피합시다

침수가 시작되기 전의 조기 대피 행동

침수가 시작되면 수심이 얕아도 이동하기가 어려워집니다. 기상 정보나 하천의 수위 정보를 바탕으로 신변의 위험을 느끼면 즉시 대피합시다. 차로 이동하는 것도 고장이나 교통 체증에 휘말릴 우려가 있으므로 도보 이동을 명심합시다.

보행이 어려워진다



문이 안 열린다



차가 멈추어버린다

●차종에 따라서는 타이어의 절반 정도에서 엔진이 멈추는 것도 있습니다.



●고령자나 어린이, 병이 있거나 몸이 불편한 분 등은 일찍 대피해야 합니다. 대피에 지원이 필요한 분을 도웁시다.



●대피는 스스로 판단!
●시나 소방단이 대피를 권유하면 신속하게 대피하십시오.



●외출 전에 전기 차단기를 내리고 가스 밸브를 잠근 후 대피합시다.

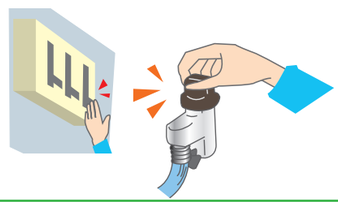

●대피할 때는 움직이기 편한 차림으로. 2 인 이상이 함께 대피하도록 명심합시다.



●어쩔 수 없이 물 속을 이동할 때에는 긴 막대 등으로 발 밑의 안전을 확인하면서 이동합시다.



●지정 대피소가 먼 곳에 있을 때에는 근처에 있는 안전한 건물의 고층에 일시적으로 대피합시다



●물이 잔잔하게 흐르더라도 무릎 높이가 되면 어른이라도 걷기 어렵습니다. 작은 하천이나 물이 흐르는 곳에 접근하지 맙시다.



●호우 시, 반지하 도로(지하도) 등, 통행 중인 차량이 물에 잠기거나 발이 빠져서 움직일 수 없어지는 등으로 인하여 중대한 사고가 발생할 우려가 있습니다. 대피할 때에는 그런 장소를 피하여 대피합시다.

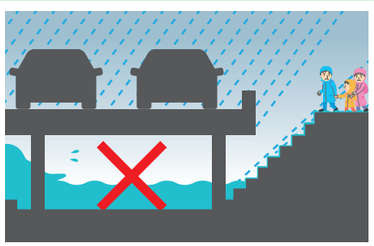

2-12. 지정 대피소에 대하여

재해 시에 불특정 다수의 사람이 모이는 대피소는 서로 쾌적하고 건강하게 지내기 위하여 양보와 배려가 필요합니다.

지정 대피소에서의 마음가짐

사생활을 보호합시다

거주 공간은 개개인의 '집'과 같습니다. 여성, 영유아나 어린이가 있는 가정, 재난취약자 등의 사생활을 배려합시다.



환경의 변화에 따른 컨디션 난조에 주의합시다

급격한 환경 변화 등으로 몸 상태가 나빠지지 않도록 유의합시다.
(여름에는 적절한 수분 섭취, 겨울에는 효율적인 보온)



방범 대책

대피소는 다수의 사람이 출입하는 환경이기 때문에 자신의 몸은 스스로 지켜야 한다는 것을 명심합시다.

재난취약자에 대한 배려

재난취약자(몸이 불편한 사람, 고령자, 어린이, 임산부, 외국인) 등 도움이 필요한 경우는 서로 협력합시다.



~대피소 Q&A ~

※2023년 3월에 모든 집에 배포한 '우리집 방재 매뉴얼'에 대피소 Q&A를 상세히 기재했습니다(P43~47). 이 지도와 함께 활용해 주세요.

Q 내가 대피할 대피 장소의 정보를 얻으려면 어떻게 해야 하나요?

A 평상 시에는 이 고후시 홍수 재해 지도나 '고후시 방재 앱', '시 홈페이지' 등에서 대피 장소의 정보를 확인할 수 있습니다.
재해 시의 대피소 개설 정보에 대해서는 'L얼러트의 배포'(L얼러트를 배포하는 것으로 TV의 데이터 방송, 고후시 방재 앱, 고후시 방재 포털에서 대피소 개설 정보가 배포됩니다), '고후시 방재 방범 이메일 매거진', '방재 행정용 무선' 등 다양한 정보 전달 수단을 이용하여 발송합니다. (이 홍수 재해 지도의 2-1. 호우 시에 해야 할 행동 P5를 봐 주세요)

Q 고후시에서는 지정 대피소 내의 여성에 대하여 어떠한 배려를 하고 있나요?

A 각 지정 대피소는 자치회, 방재 리더가 중심이 되어 시설 관리자와 지역연락원이라 불리는 시의 직원 등으로 구성되는 대피소운영위원회에서 아래의 운영을 배려한 대피소 운영을 하고 있습니다.

- 여성 전용 대피 공간의 확보(여성, 모자 세대 대상)
- 빨래건조장, 탈의실, 수유실의 설치(여성 전용인 것을 설치)
- 위생용품, 여성용 속옷의 여성에 의한 배부
- 순회 경비 등에 의한 지정 대피소의 안전성 확보(남녀가 짝을 이루어서 순찰 실시)