2-9.Mapa ng Inaasahang lugar ng Pagbaha ng Bawat Ilog

Index map

Ang bawat mapa ay nagpapakita ng inaasahang lugar ng pagbaha batay sa pinakamalaking sukat ng baha para sa bawat seksyon ng pagbaha o pagsusumite ng antas ng tubig ng mga ilos, kasama ang inaasahang lalim ng tubig kapag nangyari ang pagbaha.

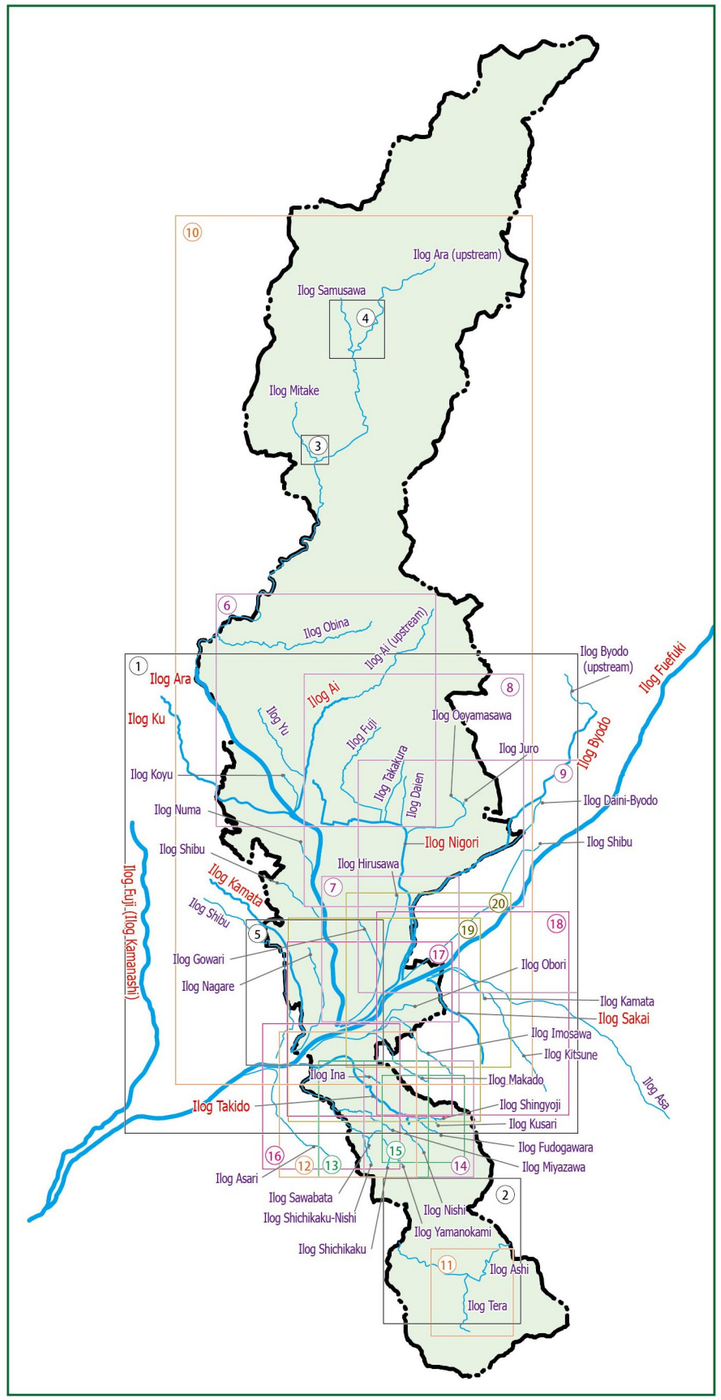

Bilang ng Frame	Pangalan ng Ilog	Uri	Pahina
1	Ilog Kamanashi	Mga Ilog na May Predilksyon sa Baha	P36
1	Ilog Fuefuki		
1	Ilog Ara		
1	Ilog Ai		
1	Ilog Nigori	Mga Ilog na May Paunawa sa Antas ng Tubig	P37
1	Ilog Byodo		
1	Ilog Takido		
1	Ilog Sakai		
1	Ilog Kamata		P38
1	Ilog Ku		
5	Ilog Nagare	Iba pang mga Ilog	
5	Ilog Shibu		
2	Ilog Ashi		P39
11	Ilog Tera		
12	Ilog Shichikaku		
13	Ilog Miyazawa・Ilog Sawabata		P40
13	Ilog Shichikaku-Nishi・Ilog Yamanokami		
14	Ilog Nishi・Ilog Shingyoji		
15	Ilog Sori ・Ilog Fudogawara		
16	Ilog Ina ・Ilog Asari		P41
17	Ilog Makado		
18	Ilog Kitsune (Lungsod ng Fuefuki)		
19	Ilog Imosawa ・Ilog Asa		
20	Ilog Obori・Ilog Kamata		
1	Ilog Shibu		P42
1	Ilog Numa		
7	Ilog Hirusawa		
7	Ilog Gowari		
9	Ilog Shibu (Bayan ng Shirai)		P43
9	Ilog Byodo (upstream)		
9	Ilog Daini-Byodo		
8	Ilog Juro		
8	Ilog Daien・Ilog Ooyamasawa		P44
8	Ilog Takakura		
8	Ilog Fuji		
6	Ilog Ai (upstream)		
6	Ilog Yu		P45
6	Ilog Koyu		
10	Ilog Ara (upstream)		
6	Ilog Obina		P46
3	Ilog Mitake		
4	Ilog Samusawa		
	Listahan ng mga Ilog na Walang Inaasahang Pagbaha		

[Mga ilog na may babala sa pagbaha] Ilog Kamanashi, Ilog Fuefuki, Ilog Ara
[Ilog na may paalala sa antas ng tubig] Ilog Ai

Mapa ng inaasahang lugar ng pagbaha ng Ilog Kamanashi (pinakamalaking inaasahang sukat ng baha)

Inilathala ng Kanto Regional Development Bureau, Ilog Kofu and National Highway Office, Ministry of Land, Infrastructure, Transport and Tourism noong 21 Marso 2017
Kabuuang ulan sa loob ng 48 oras sa mababang bahagi ng Ilog Fuji: 565 mm
Kabuuang ulan sa loob ng 48 oras sa itaas na bahagi ng Ilog Fuji: 632 mm

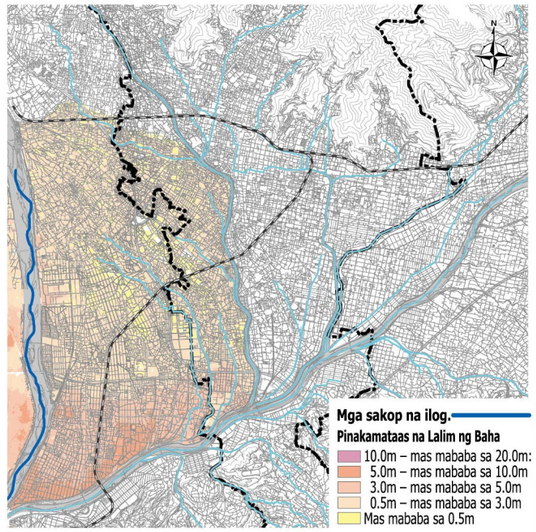

Mapa ng inaasahang lugar ng pagbaha ng Ilog Fuefuki (pinakamalaking inaasahang sukat ng baha)

Inilathala ng Kanto Regional Development Bureau, Ilog Kofu and National Highway Office, Ministry of Land, Infrastructure, Transport and Tourism (21 Marso 2017)
Kabuuang ulan sa loob ng 48 oras sa itaas na bahagi ng Ilog Fuji: 632 mm

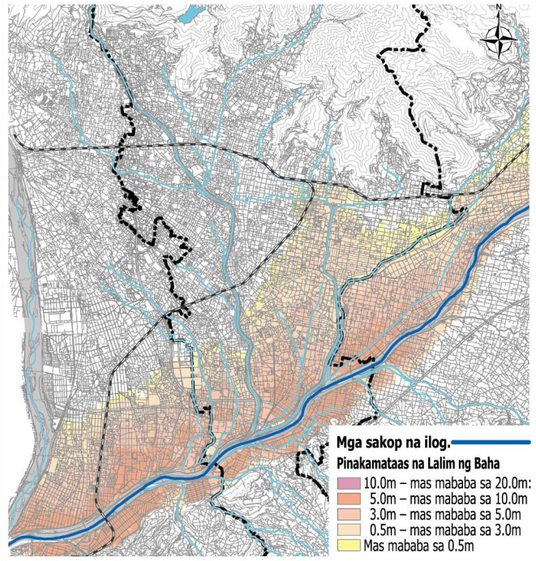

Mapa ng inaasahang lugar ng pagbaha ng Ilog Ara (pinakamalaking inaasahang sukat ng baha)

Prefektura ng Yamanashi (inilathala noong 31 Hulyo 2017)
810.0 mm sa loob ng 2 araw

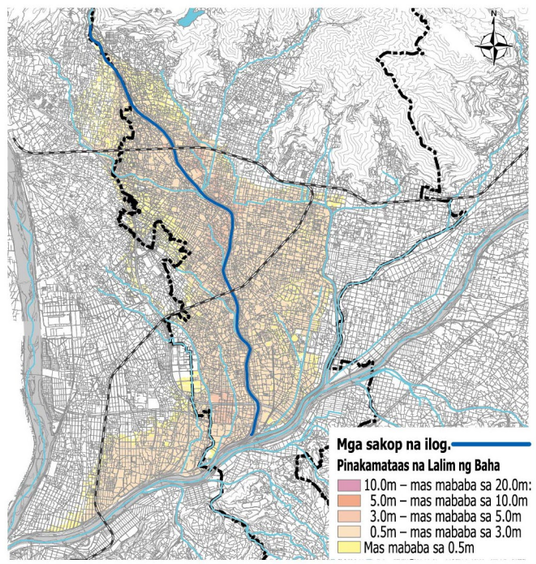

Mapa ng inaasahang lugar ng pagbaha ng Ilog Ai (pinakamalaking inaasahang sukat ng baha)

Prefektura ng Yamanashi (inilathala noong 31 Hulyo 2017)
130.62 mm sa loob ng 1 oras

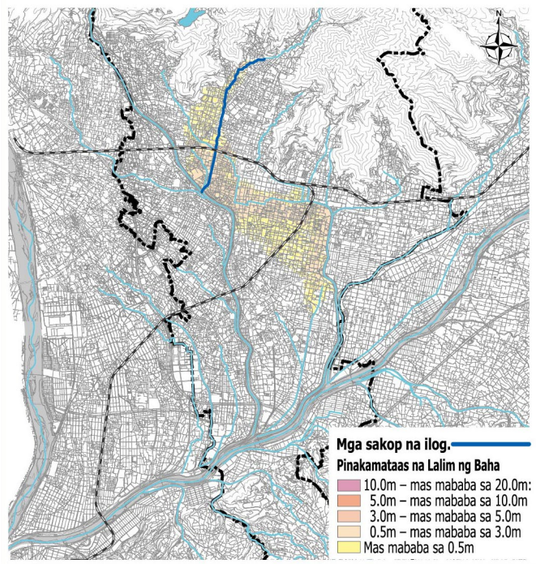

この地図の作成に当たっては、中央市長の承認を得て、中央市発行の縮尺１万分の１中央市全図を使用した。(承認番号　中央都第11-2号)
この地図は、笛吹市長の承認を得て同市発行の縮尺10,000分の１の都市計画基本図を使用し、作成したものである。(令和３年11月４日 笛まち第11-2号)
この地図の作成に当たっては、昭和町長の承認を得て、同町発行の10,000分の１図を使用したものである。(承認番号 令和３年11月２日　昭都第159号)
この地図は、甲斐市長の承認を得て同市発行の甲斐市都市計画基本図 (縮尺1/2,500) を使用し、作成したものである。(甲斐都第10-70号)

2-9.Mapa ng Inaasahang lugar ng Pagbaha ng Bawat Ilog

[Mga ilog na may paalala sa antas ng tubig] Ilog Nigori, Ilog Byodo, Ilog Takido, Ilog Sakai

Mapa ng inaasahang lugar ng pagbaha ng Ilog Nigori (pinakamalaking inaasahang sukat ng baha)

Prefektura ng Yamanashi (inilathala noong 31 Hulyo 2017)
131.14 mm ng ulan sa loob ng 1 oras

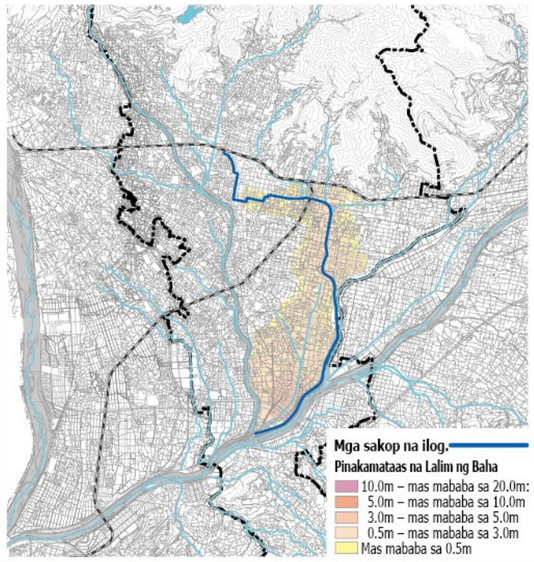

Mapa ng inaasahang lugar ng pagbaha ng Ilog Byodo (pinakamalaking inaasahang sukat ng baha)

Prefektura ng Yamanashi (inilathala noong 31 Hulyo 2017)
118.79 mm ng ulan sa loob ng 1 oras

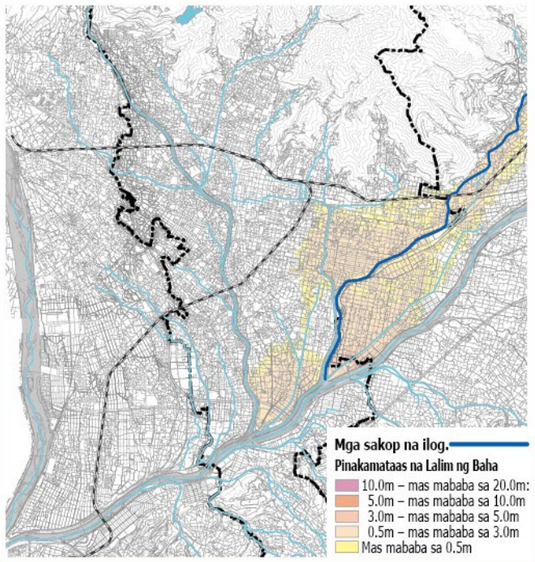

Mapa ng inaasahang lugar ng pagbaha ng Ilog Takido (pinakamalaking inaasahang sukat ng baha)

Prefektura ng Yamanashi (inilathala noong 31 Hulyo 2017)
138.12 mm ng ulan sa loob ng 1 oras

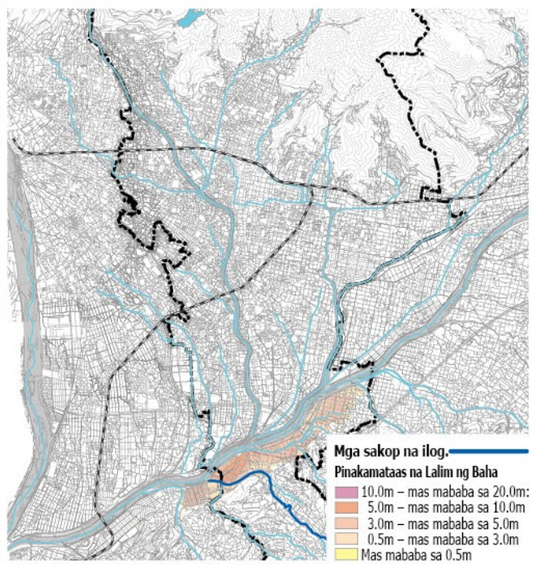

Mapa ng inaasahang lugar ng pagbaha ng Ilog Sakai (pinakamalaking inaasahang sukat ng baha)

Prefektura ng Yamanashi (inilathala noong 31 Hulyo 2017)
142.89 mm ng ulan sa loob ng 1 oras

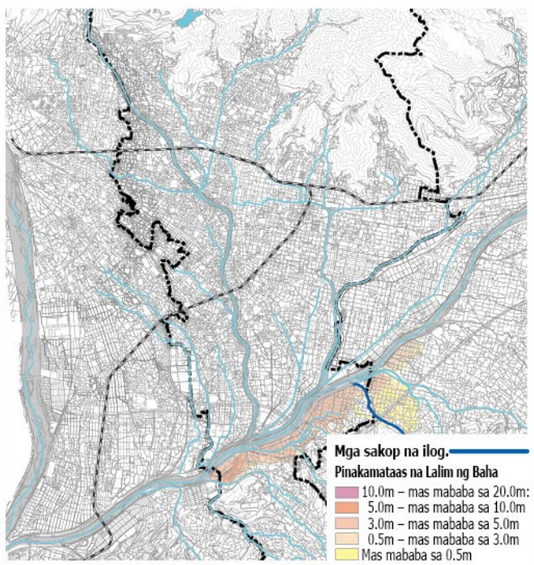

この地図の作成に当たっては、中央市長の承認を得て、中央市発行の縮尺１万分の１中央市全図を使用した。(承認番号　中央都第11-2号)
この地図は、笛吹市長の承認を得て同市発行の縮尺10,000分の１の都市計画基本図を使用し、作成したものである。(令和３年11月４日 笛まち第11-2号)
この地図の作成に当たっては、昭和町長の承認を得て、同町発行の10,000分の１図を使用したものである。(承認番号 令和３年11月２日　昭都第159号)

[Mga ilog na may paalala sa antas ng tubig] Ilog Kamata, Ilog Ku
[Mga iba pang Ilog] Ilog Nagare, Ilog Shibu

Mapa ng inaasahang lugar ng pagbaha ng Ilog Kamata (pinakamalaking inaasahang sukat ng baha)

Prefektura ng Yamanashi (orihinal na inilathala noong ika 25 Marso 2021)
72.98 mm ng ulan sa loob ng 1 oras

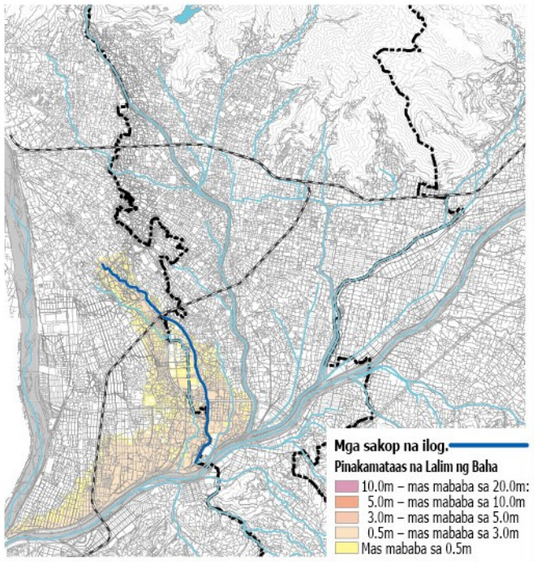

Mapa ng inaasahang lugar ng pagbaha ng Ilog Ku (pinakamalaking inaasahang sukat ng baha)

Prefektura ng Yamanashi (inilathala noong 25 Marso 2021)
132.95 mm ng ulan sa loob ng 1 oras

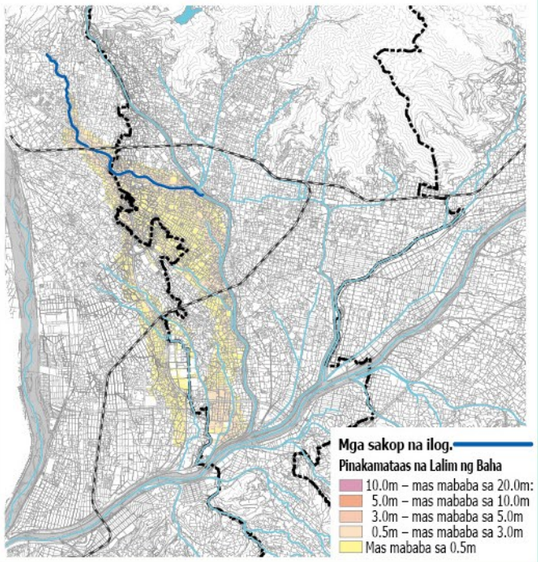

Mapa ng inaasahang lugar ng pagbaha ng Ilog Nagare (pinakamalaking inaasahang sukat ng baha)

Prefektura ng Yamanashi (inilathala noong 23 Marso 2023)
36 mm ng ulan sa loob ng 1 araw

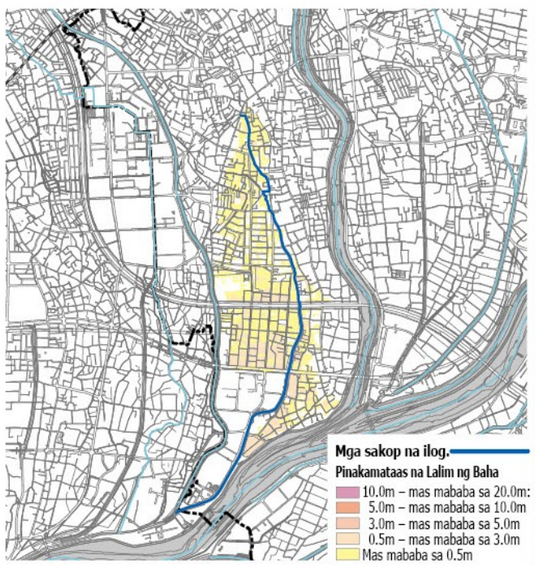

Mapa ng inaasahang lugar ng pagbaha ng Ilog Shibu (pinakamalaking inaasahang sukat ng baha)

Prefektura ng Yamanashi (inilathala noong 23 Marso 2023)
836 mm ng ulan sa loob ng 1 araw

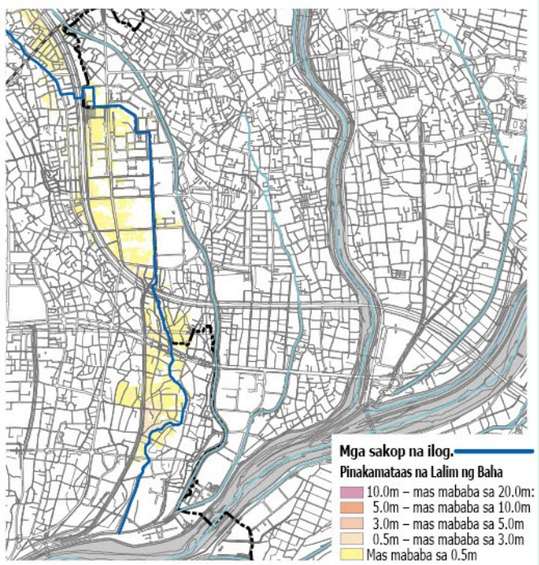

この地図は、甲斐市長の承認を得て同市発行の甲斐市都市計画基本図 (縮尺1/2,500) を使用し、作成したものである。(甲斐都第10-70号)

2-9.Mapa ng Inaasahang lugar ng Pagbaha ng Bawat Ilog

[Mga iba pang ilog] Ilog Ashi, Ilog Tera, Ilog Shichikaku, Ilog Miyazawa・Ilog Sawabata

Mapa ng inaasahang lugar ng pagbaha ng Ilog Ashi (pinakamalaking inaasahang sukat ng baha)

Prefektura ng Yamanashi (inilathala noong 29 Hulyo 2024)
843.4 mm ng ulan sa loob ng 2 araw

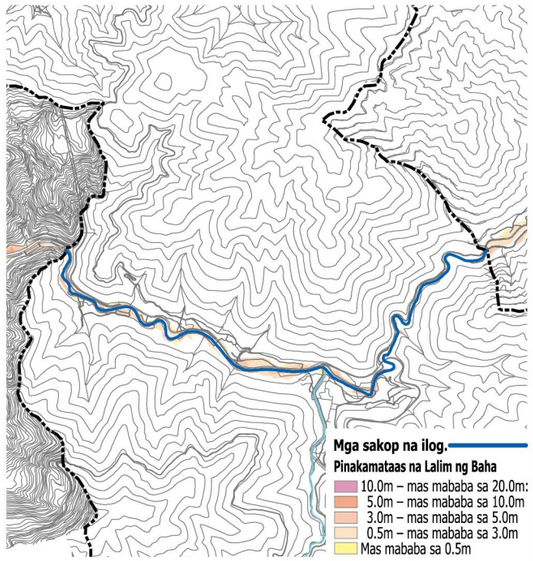

Mapa ng inaasahang lugar ng pagbaha ng Ilog Tera (pinakamalaking inaasahang sukat ng baha)

Prefektura ng Yamanashi (inilathala noong 29 Hulyo 2024)
843.4 mm ng ulan sa loob ng 2 araw

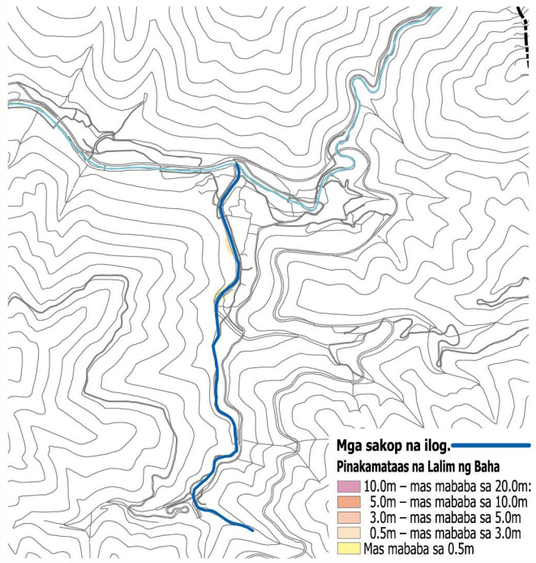

Mapa ng inaasahang lugar ng pagbaha ng Ilog Shichikaku (pinakamalaking inaasahang sukat ng baha)

Prefektura ng Yamanashi (inilathala noong 23 Marso 2023)
836 mm ng ulan sa loob ng 1 araw

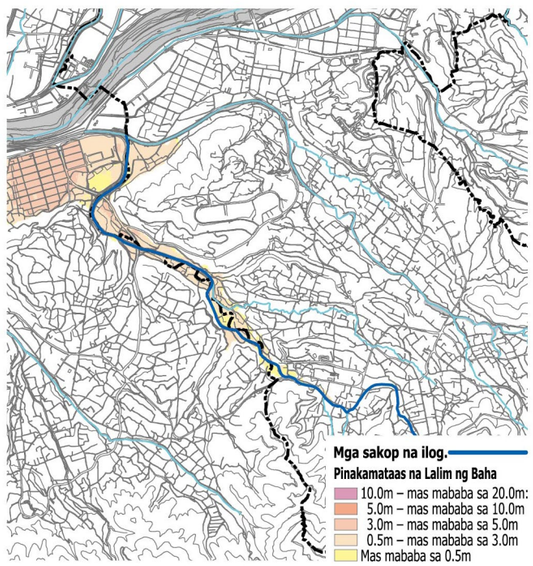

Mapa ng inaasahang lugar ng pagbaha ng Ilog Miyazawa・Ilog Sawabata (pinakamalaking inaasahang sukat ng baha)

Prefektura ng Yamanashi (inilathala noong 23 Marso 2023)
836 mm ng ulan sa loob ng 1 araw

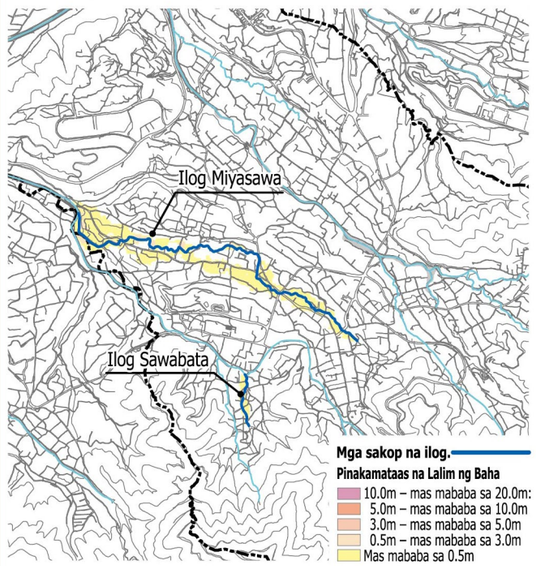

[Mga iba pang ilog] Ilog Shichikaku-Nishi・Ilog Yamanokami, Ilog Nishi・Ilog Shingyoji, Ilog Sori・Ilog Fudogawara, Ilog Ina・Ilog Asari

Mapa ng inaasahang lugar ng pagbaha ng Ilog Shichikaku-Nishi・Ilog Yamanokami (pinakamalaking inaasahang sukat ng baha)

Prefektura ng Yamanashi (inilathala noong 23 Marso 2023)
836 mm ng ulan sa loob ng 1 araw

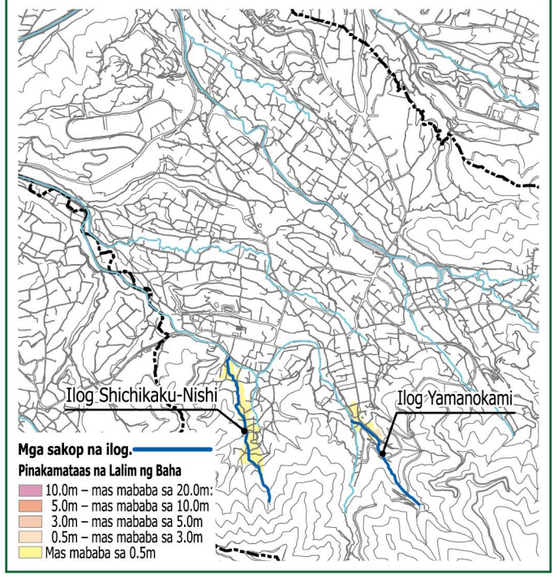

Mapa ng inaasahang lugar ng pagbaha ng Ilog Nishi・Ilog Shingyoji (pinakamalaking inaasahang sukat ng baha)

Prefektura ng Yamanashi (inilathala noong 23 Marso 2023)
836 mm ng ulan sa loob ng 1 araw

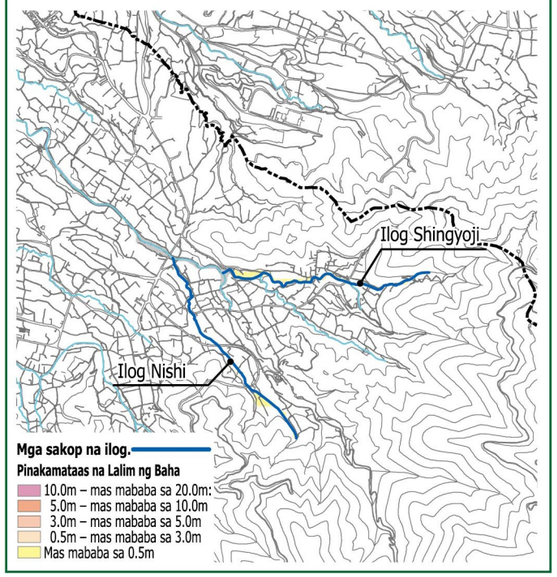

Mapa ng inaasahang lugar ng pagbaha ng Ilog Sori・Ilog Fudogawara (pinakamalaking inaasahang sukat ng baha)

Prefektura ng Yamanashi (inilathala noong 23 Marso 2023)
836 mm ng ulan sa loob ng 1 araw

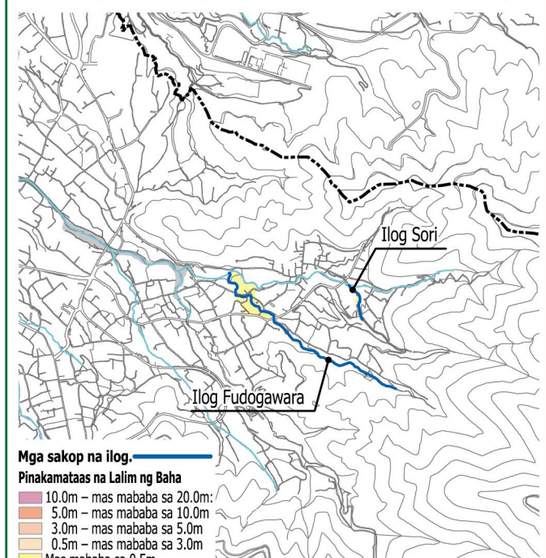

Mapa ng inaasahang lugar ng pagbaha ng Ilog Ina・Ilog Asari(pinakamalaking inaasahang sukat ng baha)

Ilog Ina: Prefektura ng Yamanashi (inilathala noong 23 Marso 2023), 836 mm sa loob ng 1 araw
Ilog Asari: Prefektura ng Yamanashi (inilathala noong 29 Hulyo 2024), 836 mm sa loob ng 1 araw

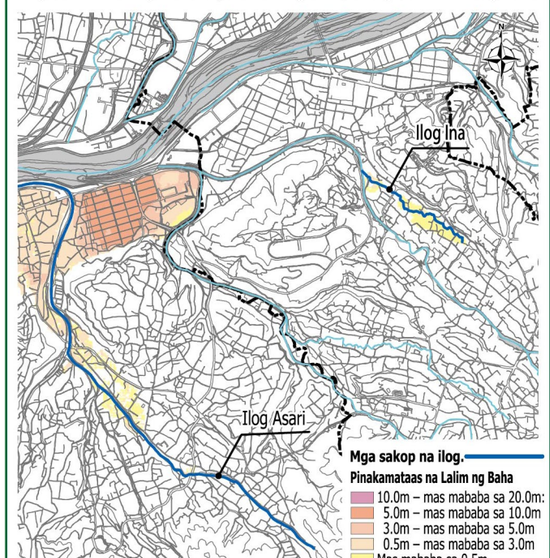

この地図の作成に当たっては、中央市長の承認を得て、中央市発行の縮尺1万分の1中央市全図を使用した。(承認番号　中央都第11-2号)
測量法に基づく国土地理院長承認(使用) R 6JHs 587
この地図は、笛吹市長の承認を得て同市発行の縮尺10,000分の1の都市計画基本図を使用し、作成したものである。(令和3年11月4日 笛まち第11-2号)