2-9.Mapa ng Inaasahang lugar ng Pagbaha ng Bawat Ilog

[Mga iba pang ilog] Ilog Makado, Ilog Kitsune (Lungsod ng Fuefuki), Ilog Imosawa・Ilog Asa, Ilog Obori・Ilog Kamata

Mapa ng inaasahang lugar ng pagbaha ng Ilog Makado (pinakamalaking inaasahang sukat ng baha)

Prefektura ng Yamanashi (inilathala noong 23 Marso 2023)
836 mm ng ulan sa loob ng 1 araw

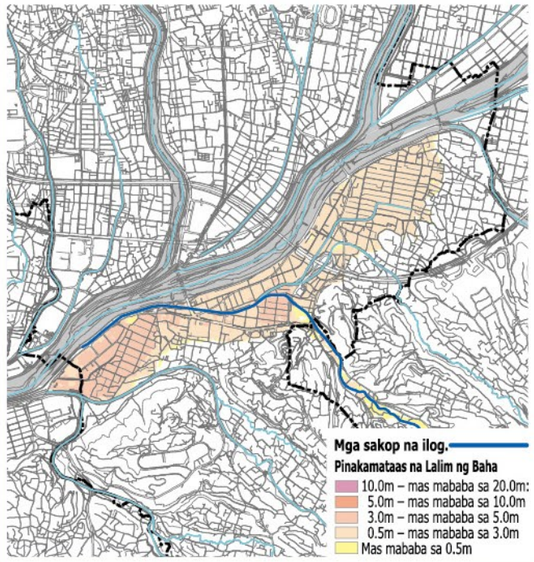

Mapa ng inaasahang lugar ng pagbaha ng Ilog Kitsune (Lungsod ng Fuefuki) (pinakamalaking inaasahang sukat ng baha)

Prefektura ng Yamanashi (inilathala noong 29 Hulyo 2024)
836 mm ng ulan sa loob ng 1 araw

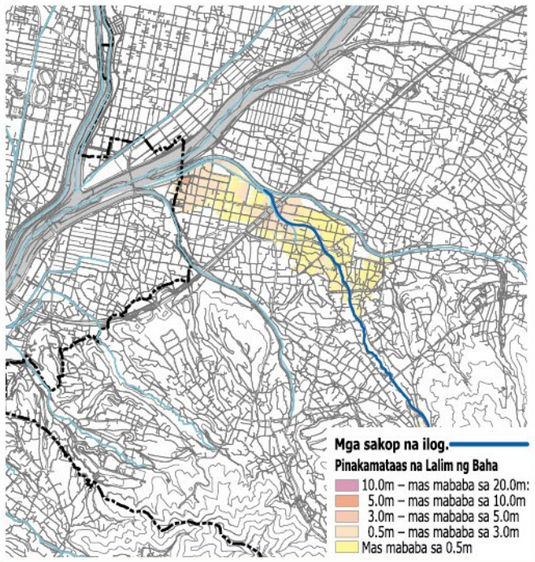

Mapa ng inaasahang lugar ng pagbaha ng Ilog Imosawa・Ilog Asa (pinakamalaking inaasahang sukat ng baha)

Ilog Imosawa: Prefektura ng Yamanashi (inilathala noong 23 Marso 2023), 836 mm sa loob ng 1 araw
Ilog Asa: Prefektura ng Yamanashi (inilathala noong 29 Hulyo 2024), 836 mm sa loob ng 1 araw

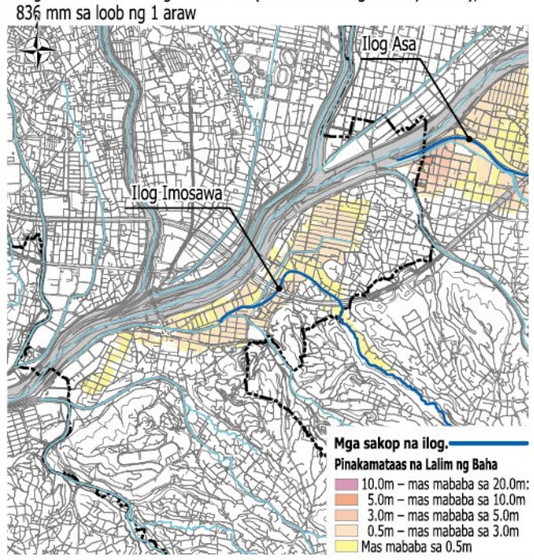

Ilog Obori・Ilog Kamata Mapa ng inaasahang lugar ng pagbaha (pinakamalaking inaasahang sukat ng baha)

Ilog Obori: Prefektura ng Yamanashi (inilathala noong 23 Marso 2023), 836 mm ng ulan sa loob ng 1 araw
Ilog Kamata: Prefektura ng Yamanashi (inilathala noong 29 Hulyo 2024), 836 mm ng ulan sa loob ng 1 araw

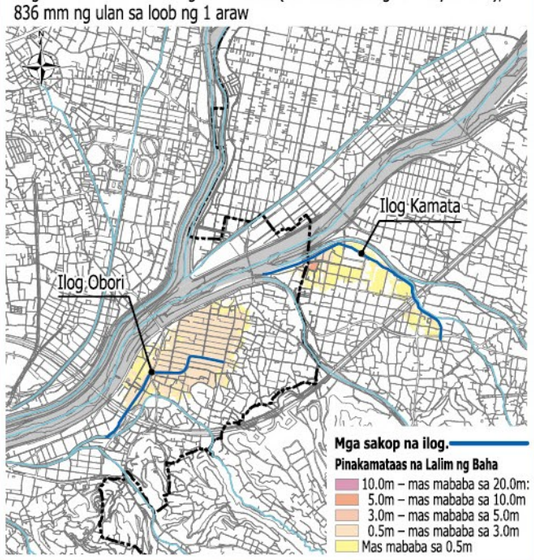

この地図の作成に当たっては、中央市長の承認を得て、中央市発行の縮尺1万分の1中央市全図を使用した。(承認番号　中央都第11-2号)
この地図は、笛吹市長の承認を得て同市発行の縮尺10,000分の1の都市計画基本図を使用し、作成したものである。(令和3年11月4日 笛まち第11-2号)
この地図の作成に当たっては、昭和町長の承認を得て、同町発行の10,000分の1図を使用したものである。(承認番号 令和3年11月2日　昭都第159号)

[Mga iba pang ilog] Ilog Shibu, Ilog Numa, Ilog Hirusawa, Ilog Gowari

Mapa ng inaasahang lugar ng pagbaha ng Ilog Shibu (pinakamalaking inaasahang sukat ng baha)

Prefektura ng Yamanashi (inilathala noong 23 Marso 2023)
810 mm ng ulan sa loob ng 2 araw

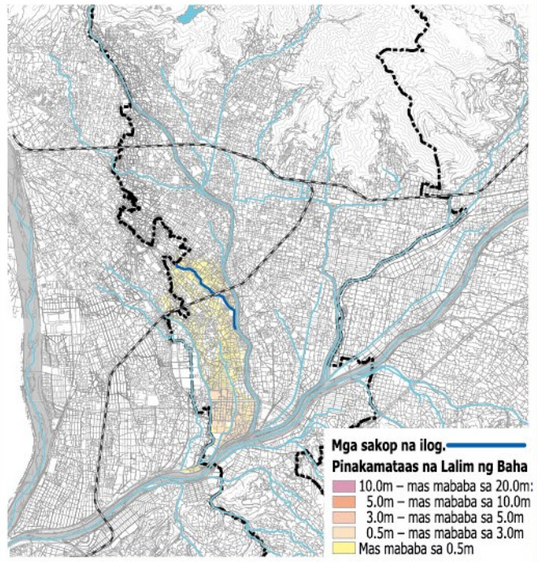

Mapa ng inaasahang lugar ng pagbaha ng Ilog Numa (pinakamalaking inaasahang sukat ng baha)

Prefektura ng Yamanashi (inilathala noong 23 Marso 2023)
810 mm ng ulan sa loob ng 2 araw

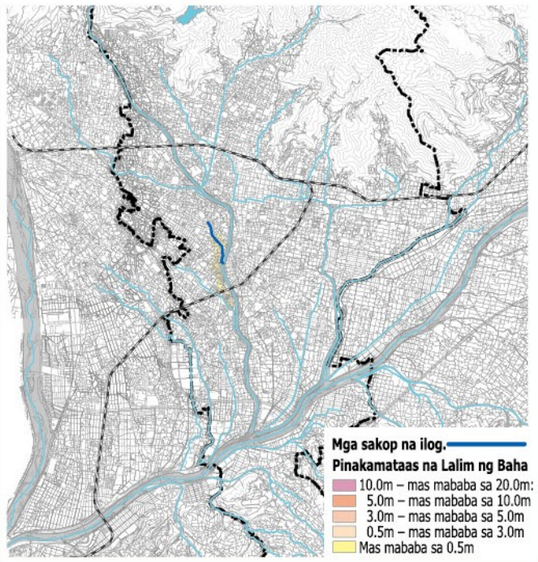

Mapa ng inaasahang lugar ng pagbaha ng Ilog Hirusawa (pinakamalaking inaasahang sukat ng baha)

Prefektura ng Yamanashi (inilathala noong 23 Marso 2023)
836 mm ng ulan sa loob ng 1 araw

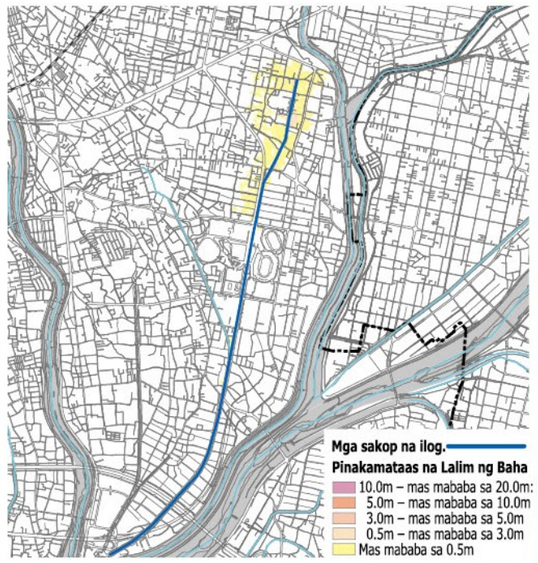

Mapa ng inaasahang lugar ng pagbaha ng Ilog Gowari (pinakamalaking inaasahang sukat ng baha)

Prefektura ng Yamanashi (inilathala noong 23 Marso 2023)
836 mm ng ulan sa loob ng 1 araw

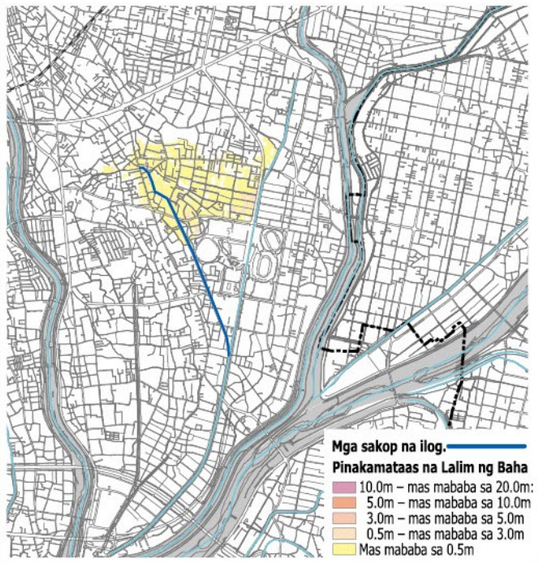

この地図は、甲斐市長の承認を得て同市発行の甲斐市都市計画基本図 (縮尺1/2,500) を使用し、作成したものである。(甲斐都第10-70号)

2-9.Mapa ng Inaasahang lugar ng Pagbaha ng Bawat Ilog

[Mga iba pang ilog] Ilog Shibu (Bayan ng Shirai), Ilog Byodo (upstream), Ilog Daini-Byodo, Ilog Juro

Mapa ng inaasahang lugar ng pagbaha ng Ilog Shibu (Bayan ng Shirai) (pinakamalaking inaasahang sukat ng baha)

Prefektura ng Yamanashi (inilathala noong 23 Marso 2023)
836 mm ng ulan sa loob ng 1 araw

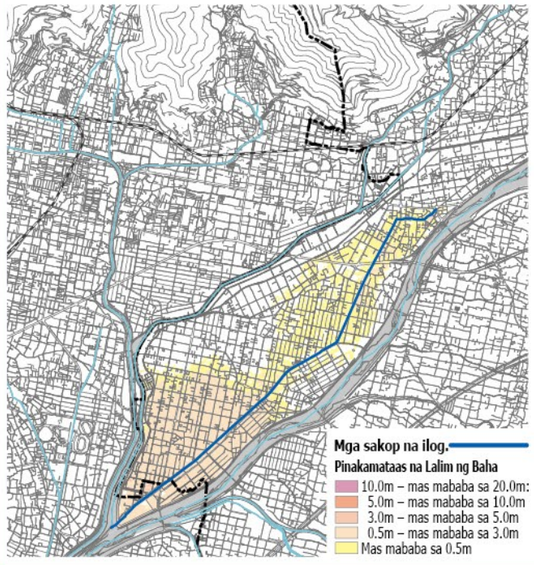

Mapa ng inaasahang lugar ng pagbaha ng Ilog Byodo (upstream) (pinakamalaking inaasahang sukat ng baha)

Prefektura ng Yamanashi (inilathala noong 29 Hulyo 2024)
834 mm ng ulan sa loob ng 1 araw

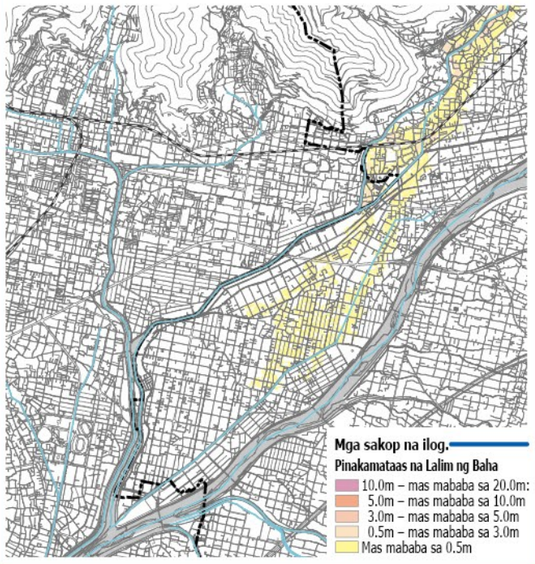

Mapa ng inaasahang lugar ng pagbaha ng Ilog Daini-Byodo (pinakamalaking inaasahang sukat ng baha)

Prefektura ng Yamanashi (inilathala noong 29 Hulyo 2024)
834 mm ng ulan sa loob ng 1 araw

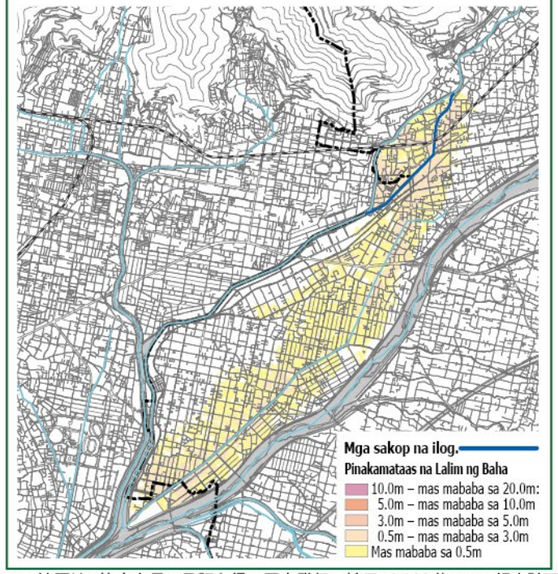

Mapa ng inaasahang lugar ng pagbaha ng Ilog Juro (pinakamalaking inaasahang sukat ng baha)

Prefektura ng Yamanashi (inilathala noong 23 Marso 2023)
836 mm ng ulan sa loob ng 1 araw

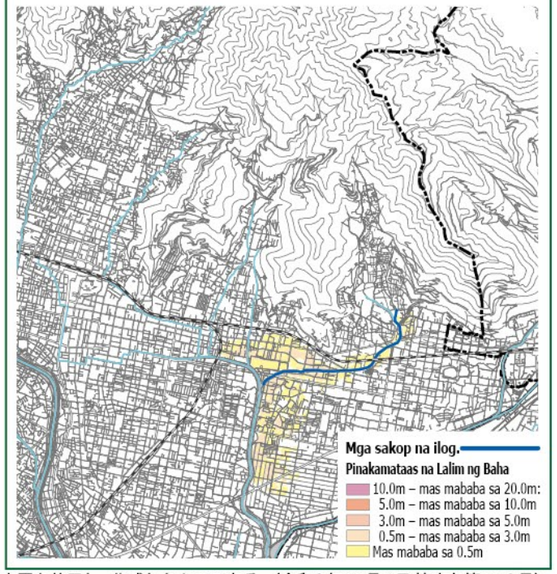

[Mga iba pang ilog] Ilog Daien･Ilog Ooyamasawa, Ilog Takakura, Ilog Fuji, Ilog Ai (upstream)

Mapa ng inaasahang lugar ng pagbaha ng Ilog Daien・Ilog Ooyamasawa (pinakamalaking inaasahang sukat ng baha)

Prefektura ng Yamanashi (inilathala noong 23 Marso 2023)
836 mm ng ulan sa loob ng 1 araw

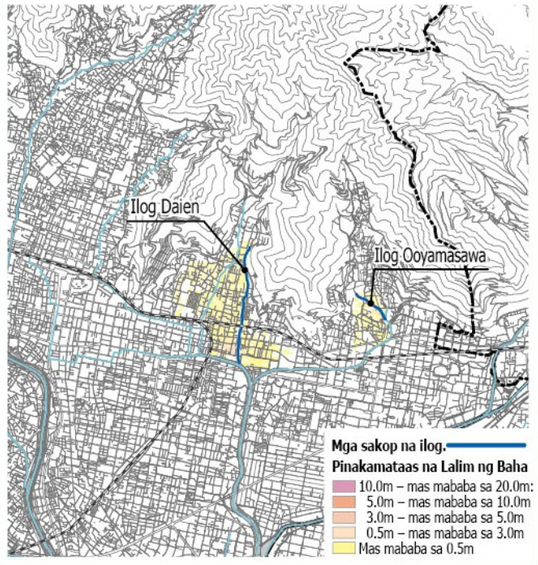

Mapa ng inaasahang lugar ng pagbaha ng Ilog Takakura (pinakamalaking inaasahang sukat ng baha)

Prefektura ng Yamanashi (inilathala noong 23 Marso 2023)
836 mm ng ulan sa loob ng 1 araw

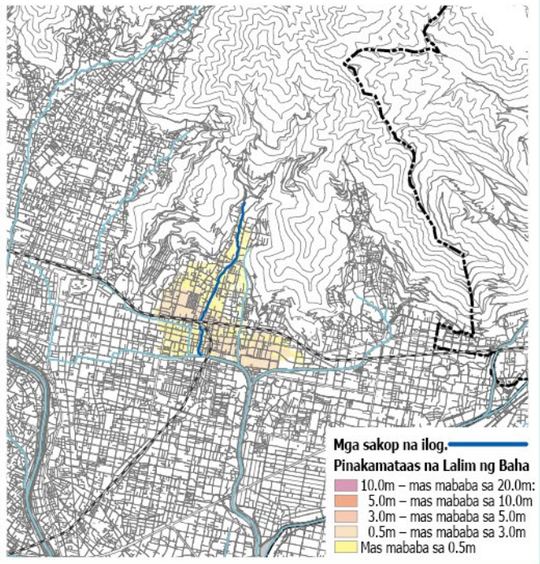

Mapa ng inaasahang lugar ng pagbaha ng Ilog Fuji (pinakamalaking inaasahang sukat ng baha)

Prefektura ng Yamanashi (inilathala noong 23 Marso 2023)
836 mm ng ulan sa loob ng 1 araw

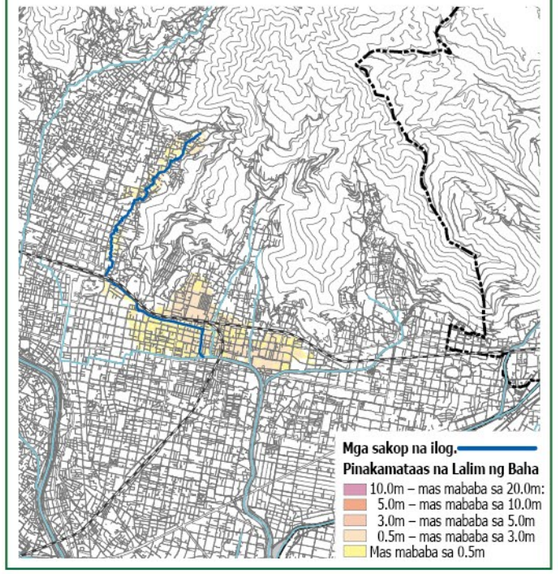

Mapa ng inaasahang lugar ng pagbaha ng Ilog Ai (upstream) (pinakamalaking inaasahang sukat ng baha)

Prefektura ng Yamanashi (inilathala noong 23 Marso 2023)
810 mm ng ulan sa loob ng 2 araw

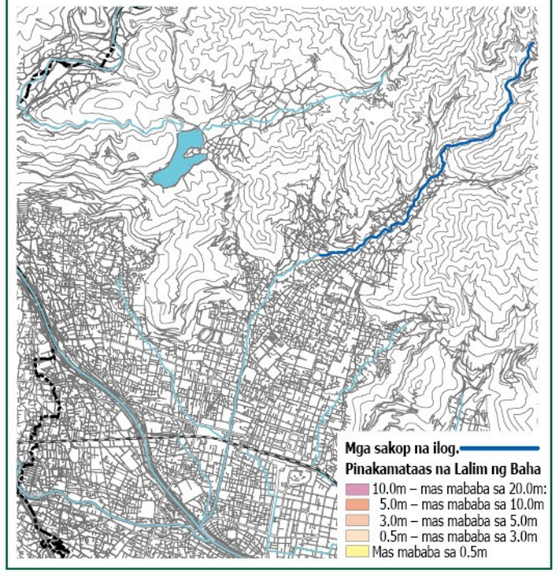

この地図は、笛吹市長の承認を得て同市発行の縮尺10,000分の1の都市計画基本図を使用し、作成したものである。(令和3年11月4日 笛まち第11-2号)
この地図は、甲斐市長の承認を得て同市発行の甲斐市都市計画基本図 (縮尺 1/2,500) を使用し、作成したものである。(甲斐都第 10-70 号)

2-9.Mapa ng Inaasahang lugar ng Pagbaha ng Bawat Ilog

[Mga iba pang ilog] Ilog Yu, Ilog Koyu, Ilog Ara (upstream)

Mapa ng inaasahang lugar ng pagbaha ng Ilog Yu (pinakamalaking inaasahang sukat ng baha)

Prefektura ng Yamanashi (inilathala noong 23 Marso 2023)
810 mm ng ulan sa loob ng 2 araw

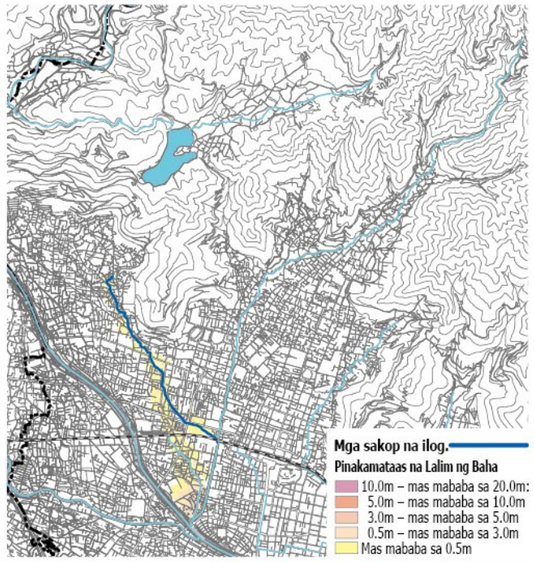

Mapa ng inaasahang lugar ng pagbaha ng Ilog Koyu (pinakamalaking inaasahang sukat ng baha)

Prefektura ng Yamanashi (inilathala noong 23 Marso 2023)
810 mm ng ulan sa loob ng 2 araw

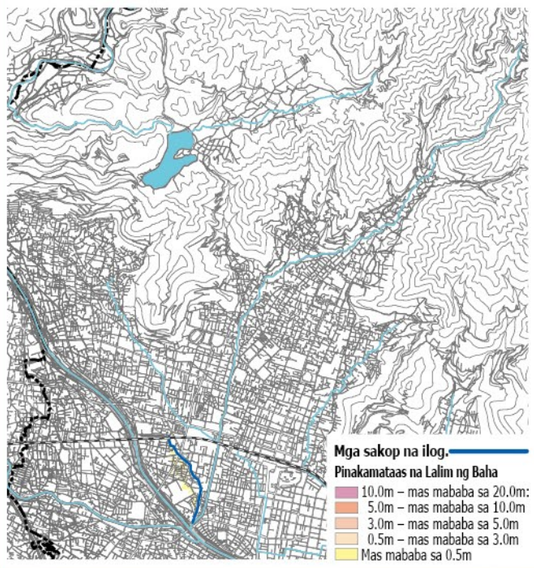

Mapa ng inaasahang lugar ng pagbaha ng Ilog Ara (upstream) (pinakamalaking inaasahang sukat ng baha)

Prefektura ng Yamanashi (inilathala noong 23 Marso 2023)
810 mm ng ulan sa loob ng 2 araw

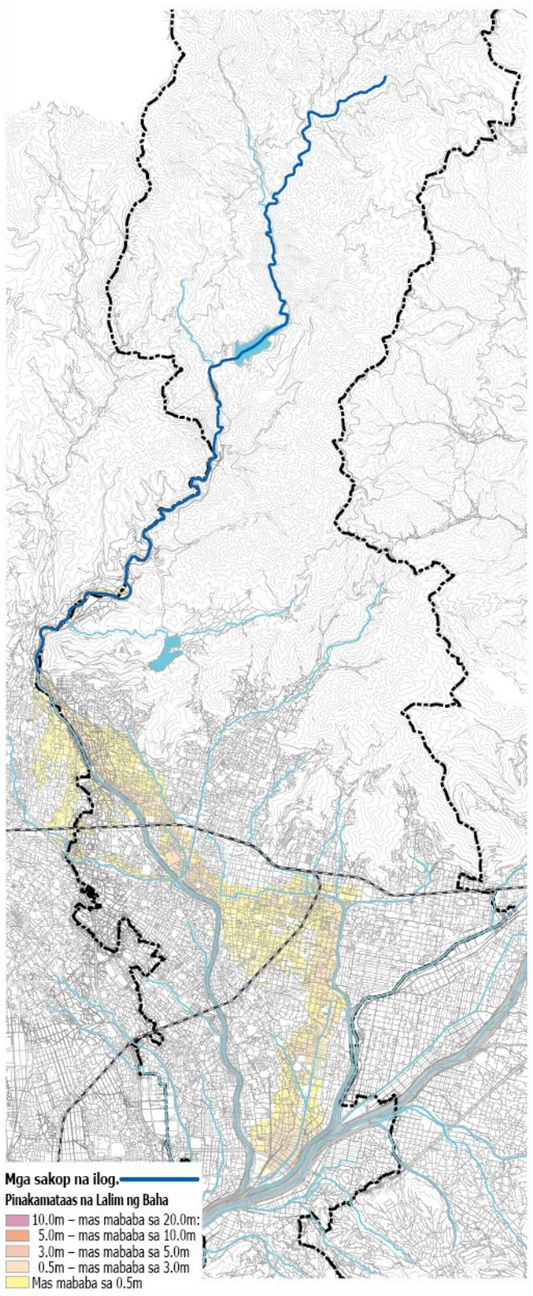

[Mga iba pang ilog] Ilog Obina, Ilog Mitake, Ilog Samusawa

Mapa ng inaasahang lugar ng pagbaha ng Ilog Obina (pinakamalaking inaasahang sukat ng baha)

Prefektura ng Yamanashi (inilathala noong 23 Marso 2023)
810 mm ng ulan sa loob ng 2 araw

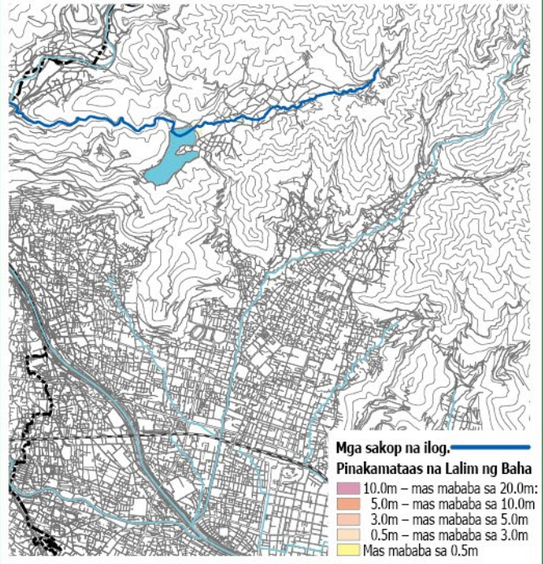

Mapa ng inaasahang lugar ng pagbaha ng Ilog Mitake (pinakamalaking inaasahang sukat ng baha)

Prefektura ng Yamanashi (inilathala noong 29 Hulyo 2024)
810 mm ng ulan sa loob ng 1 araw

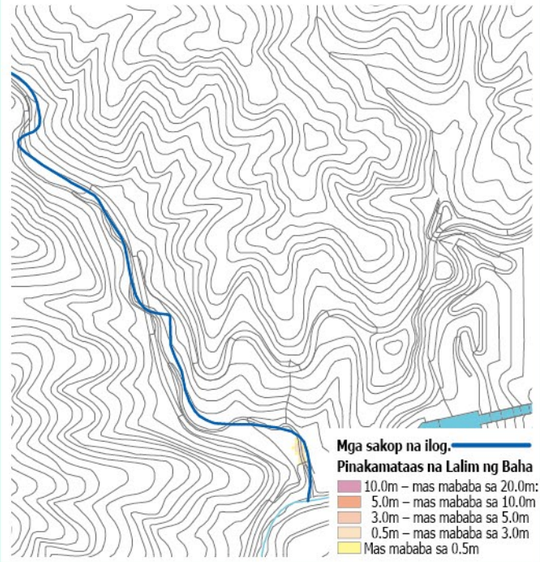

Mapa ng inaasahang lugar ng pagbaha ng Ilog Samusawa (pinakamalaking inaasahang sukat ng baha)

Prefektura ng Yamanashi (inilathala noong 29 Hulyo 2024)
810 mm ng ulan sa loob ng 1 araw

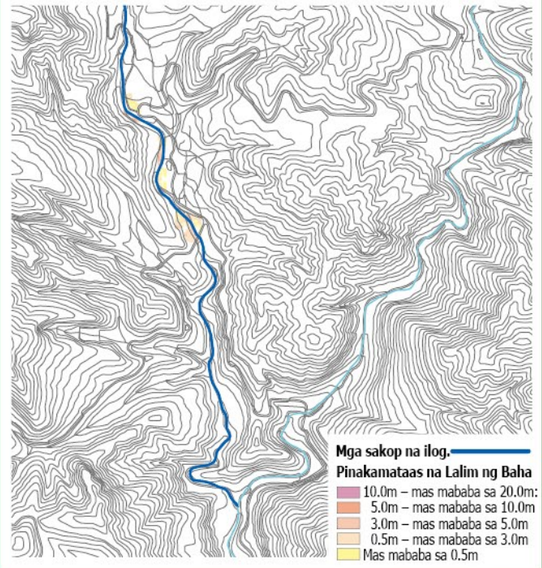

Sa iba pang mga ilog, napag-alaman sa resulta ng pagsisiyasat na ang sumusunod na 13 ilog ay walang bahagi na sakop ng inaasahang lugar ng pagbaha.

Ilog Higashizawa (Bayan ng Kamisekisuiji)
Ilog Nishizawa (Bayan ng Kamisekisuiji)
Ilog Shirasawa (Bayan ng Kamisekisuiji)
Ilog Hora (Bayan ng Kamisekisuiji)
Ilog Koyasawa (Bayan ng Kurobera)
Ilog Denen (Bayan ng Ubaguchi)
Ilog Furuyado (Bayan ng Ubaguchi)
Ilog Sakai (Bayan ng Kakehashi)
Ilog Kumaanazawa (Bayan ng Kakehashi)
Ilog Inosawa (Bayan ng Kakehashi, Bayan ng Furuseki)
Ilog Otake (Bayan ng Furuseki)
Ilog Takido (upstream) (Nakabatakebashi upstream)
Ilog Shinhori (Bayan ng Shirai)

この地図の作成に当たっては、中央市長の承認を得て、中央市発行の縮尺１万分の１中央市全図を使用した。(承認番号　中央都第11-2号)
この地図は、笛吹市長の承認を得て同市発行の縮尺10,000分の１の都市計画基本図を使用し、作成したものである。(令和３年11月４日 笛まち第11-2号)
この地図の作成に当たっては、昭和町長の承認を得て、同町発行の10,000分の１図を使用したものである。(承認番号 令和３年11月２日　昭都第159号)

この地図は、甲斐市長の承認を得て同市発行の甲斐市都市計画基本図 (縮尺 1/2,500) を使用し、作成したものである。(甲斐都第10-70号)