9 Hilagang Block ②

Pinakamataas na Lalim ng Baha
- 10.0m – mxbaba sa 20.0m:(Walang apektadong lugar/Hindi kabilang)
- 5.0m – mas mababa sa 10.0m
- 3.0m – mas mababa sa 5.0m
- 0.5m – mas mababa sa 3.0m
- Mas mababa sa 0.5m

Lugar na Maaaring Tangayin ng Tubig ang Bahay (Walang kaukulang lugar)

Landslide Special Alert Zone

Landslide Alert Zone

Mapanganib na lugar
(Underpass o mababang daanan)

Designated Evacuation Center,
Designated Emergency Evacuation Site,
Pansamantalang Evacuation Center
Ang pula na nakasulat sa kaliwa ng mark
Bubungan", "3F", "2F

Institusyong Medikal
(Disaster Base Hospital,
Disaster Support Hospital)

Pulisya

Bumbero

City Hall, Sangay na Tanggapan
(Branch Office)

Istasyon ng Pagmamasid sa Antas ng Tubig

9-A Lungsod ng Yamanashi

上幕那町
Ilog Hora
Ilog Shirasawa
Ilog Nishizawa
Ilog Ai
上積翠寺町
Ilog Higashizawa
下積翠寺町
善光寺町

Saklaw ng Mapa



9-B Lungsod ng Kai

猪狩町
川窪町
高成町
Lungsod ng Kai
竹日向町
塔岩町
上幕那町
Ilog Ara

Nakahiwalay na mapa

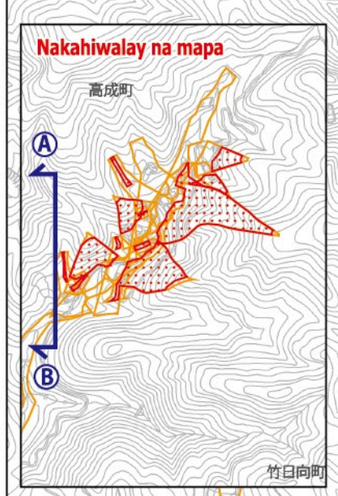

Suriin ang nakahiwalay na mapa

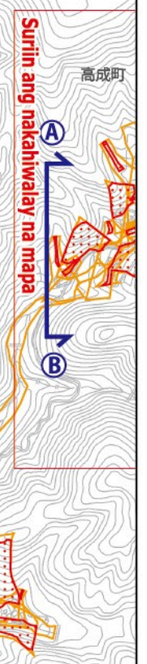

Tungkol sa Hazard Map sa Baha

Ang hazard map ng baha na ito ay nagpapakita ng pinakamataas na lalim ng baha sa pamamagitan ng pagsasama-sama ng mga Flood Inundation Anticipated Areas batay sa inaasahang pinakamalaking scale ng baha para sa 50 ilog (mga flood forecast sections o water level notification sections) at iba pang mga ilog na ipinapakita sa P35-46. Maaaring magkaroon ng pagbaha kahit sa labas ng mga Flood Inundation Anticipated Areas na ito, at ang aktwal na lalim ng baha ay maaaring mag-iba sa inaasahang lalim ng tubig.

0 500m 1:15,000

この地図は、甲斐市長の承認を得て同市発行の甲斐市都市計画基本図（縮尺1/2,500）を使用し、作成したものである。（甲斐都第10-70号）